


GRAD BIOGRAD NA MORU  
 URBANISTIČKI PLAN UREĐENJA JEDINSTVENE  
 ZONE GOSPODARSKE I SPORTSKO REKREACIJSKE  
 NAMJENE SEDMA ČETA - BUČINA

2. PROMETNA, ULIČNA I KOMUNALNA  
 INFRASTRUKTURNA MREŽA

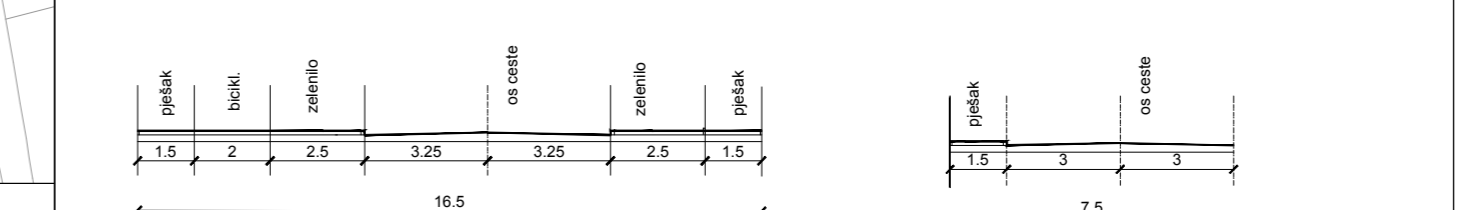
Zadarska BIOGRAD NA MORU URBANISTIČKI PLAN UREĐENJA JEDINSTVENE ZONE GOSPODARSKE I SPORTSKO REKREACIJSKE NAMJENE SEDMA ČETA - BUČINA	
Naziv prostornog plana: PROMETNA I ULIČNA MREŽA	
Broj kartografskog prikaza: 2.1.	Mjerilo kartografskog prikaza: 1 : 2 000
Odluka o izradi prostornog plana: *Službeni glasnik Grada Biograda na Moru 13/19* Javna rasprava (datum objave): *Zadarski list 11.07.2020.	Odluka predstavničkog tijela o donošenju plana: *Službeni glasnik Grada Biograda na Moru 2/21* Javni usloj odobrenja: 06 - 20.07.2020. 06 - 18.08.2020.
Pečat tijela odgovornog za provođenje javne rasprave:	Odgovorna osoba za provođenje javne rasprave: M.P. Davor Ivanović, dipl. ing. građ.
Suglasnost temeljem odredbe članka 108. Zakona o prostornom uređenju ("Narodne novine" br. 53/13, 65/17, 114/18, 39/19 i 98/19) Ministarstvo prostornoga uređenja, graditeljstva i državne imovine, Uprava za prostorno uređenje i dozvole izlaznog zračnoga K1350/0220-19/19 Upr. br. 03/1-06-1-2-01-A, od 04. prosinca 2020.	
Pravna osoba koja je izradila plan:	ARHEO d.o.o. Tomislavova 11, Zagreb
Pečat pravne osobe koja je izradila plan:	M.P. Direktor: Mario Pezeš, dipl.ing.arh.
Stručni tim u izradi plana: Aron Varga, dipl.ing.arh. - ovlašten arhitekt Mario Pezeš, dipl.ing.arh. - ovlašten arhitekt urbanist Josip Horvat, dipl.ing.prometa - ovlašten ing. Janja Novaković, dipl.ing.arh. - ovlašten arhitekt urbanist	Damir Batarić, dipl.jar. Vesna Pezeš, dipl. sociolog Vera Varga, dipl. biolog Ivan Šović, ing.st.
Odgovorni voditelj izrade plana:	Mario Pezeš, dipl.ing.arh. - ovlašten arhitekt urbanist
Pečat Gradskog vijeća:	Predsjednik Gradskog vijeća: Tonči Šangulin
Istovjetnost prostornog plana s izvornikom potvrđava:	Pečat nadležnog tijela: M.P.

- GRANICE
- OBUHVAT PLANA
  - - - - - GRANICA PROSTORA OGRANIČENJA ZOP-a
- PROMET
- KOLNE PROMETNICE
  - KOLNO-PJEŠAČKE POVRŠINE
  - BIKIKLISTIČKA STAZA
  - Ⓟ JAVNO PARKIRALIŠTE I/ILI GARAŽA
  - Ⓜ AUTOBUSNI KOLODVOZ
  - ZELENE POVRŠINE
  - D503 OZNAKA CESTE
  - A OZNAKA PRESJeka CESTE
  - Ⓜ STAJALIŠTE AUTOBUSA

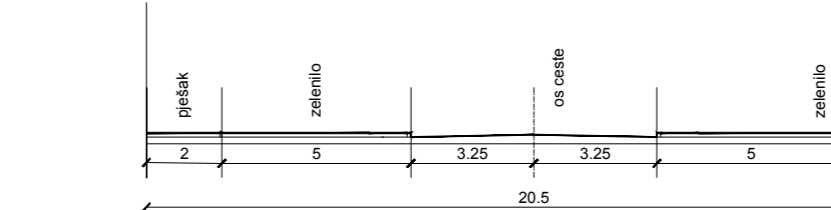
KARAKTERISTIČAN POPREČNI PRESJEK G-G M 1:200 KARAKTERISTIČAN POPREČNI PRESJEK H-H



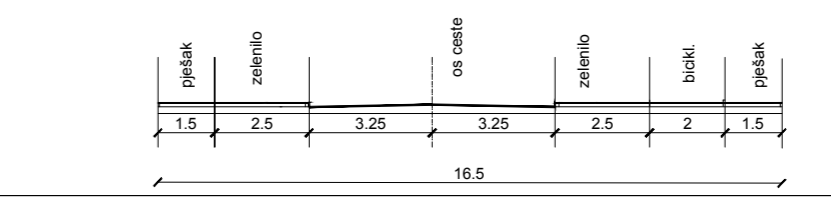
KARAKTERISTIČAN POPREČNI PRESJEK J-J M 1:200 KARAKTERISTIČAN POPREČNI PRESJEK L-L



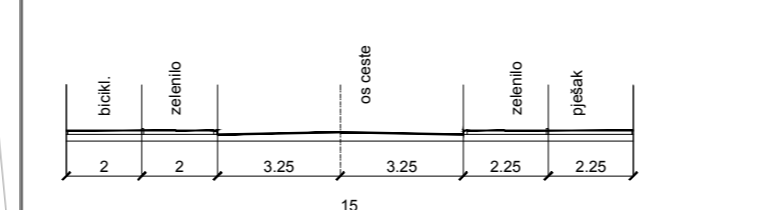
KARAKTERISTIČAN POPREČNI PRESJEK I-I M 1:200



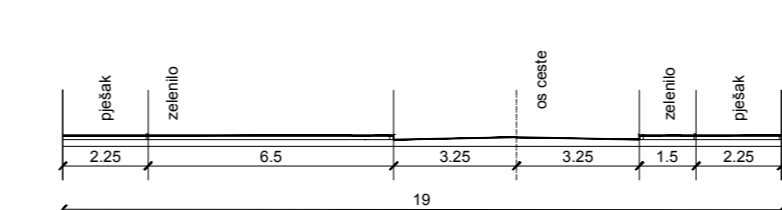
KARAKTERISTIČAN POPREČNI PRESJEK K-K M 1:200



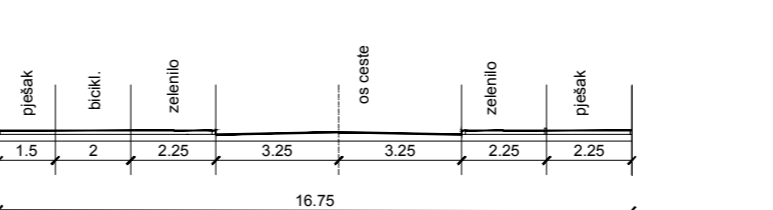
KARAKTERISTIČAN POPREČNI PRESJEK A-A M 1:200



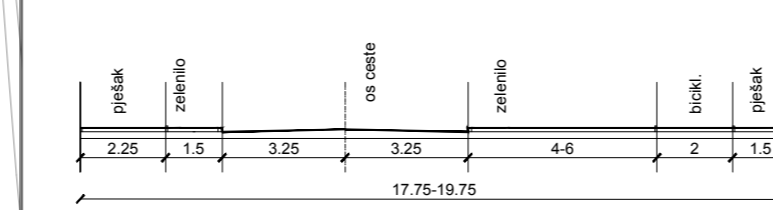
KARAKTERISTIČAN POPREČNI PRESJEK C-C M 1:200



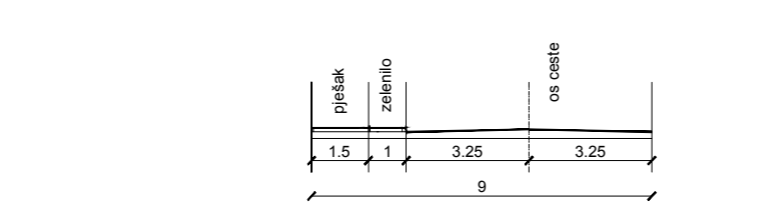
KARAKTERISTIČAN POPREČNI PRESJEK E-E M 1:200



KARAKTERISTIČAN POPREČNI PRESJEK B-B M 1:200



KARAKTERISTIČAN POPREČNI PRESJEK D-D M 1:200



KARAKTERISTIČAN POPREČNI PRESJEK F-F M 1:200

