



ZADARSKA ŽUPANIJA



GRAD BIOGRAD

URBANISTIČKI PLAN UREĐENJA ZONE GROBLJA BIOGRAD NA MORU

I

STAVLJANJE IZVAN SNAGE DETALJNOG PLANA UREĐENJA ZONE GROBLJA
("SLUŽBENI GLASNIK GRADA BIOGRADA NA MORU" BROJ: 5/2005) I
DETALJNOG PLANA UREĐENJA ZONE GROBLJA FAZA II ("SLUŽBENI GLASNIK
GRADA BIOGRADA NA MORU" BROJ: 9/2013)

ARHEO d.o.o.
projektiranje, prostorno planiranje, inženjering

Zagreb, kolovoz 2020.

Sadržaj

**RJEŠENJE MINISTARSTVA GRADITELJSTVA I PROSTORNOG
UREĐENJA, ZA UPIS U SUDSKI REGISTAR
IZVOD IZ SUDSKOG REGISTRA
POPIS PLANERA NA IZRADI PLANA
IMENOVANJE
RJEŠENJE O OVLAŠTENJU ODGOVORNOG VODITELJA IZRADE PLANA**

I. ODREDBE ZA PROVOĐENJE PROSTORNOG PLANA

II. GRAFIČKI PRILOZI	Mjerilo
1. KORIŠTENJE I NAMJENA POVRŠINA	1:1000
2. PROMETNA, ULIČNA I KOMUNALNA INFRASTRUKTURNA MREŽA	
2.1. PROMETNA I ULIČNA MREŽA	1:1000
2.2. TELEKOMUNIKACIJE I ENERGETSKI SUSTAV	1:1000
2.3. VODOGOSPODARSKI SUSTAV	1:1000
3. UVJETI ZA KORIŠTENJA, UREĐENJA I ZAŠTITE POVRŠINA	1:1000
4. NAČIN I UVJETI GRADNJE	
4.1. UVJETI GRADNJE	1:1000
4.2. GROBNA POLJA 5 - 11	1:200
4.3. GROBNA POLJA 12 - 17	1:200
4.4. GROBNA POLJA 18 - 21	1:200
4.5. GROBNA MJESTA	1. 50
IV.2. ZAHTJEVI (ČL. 90. ZAKONA O PROSTORNOM UREĐENJU NN 153/13, 65/17, 114/18.39/19)	
IV. 3. ODLUKA DA NIJE POTREBNO RADITI STRATEŠKU PROCJENU UTJECAJA NA OKOLIŠ (Zakon o zaštiti okoliša 80/13, 153/13, 78/15, 12/18, 118/18)	
IV. 4. MIŠLJENJA (ČL. 101. ZAKONA O PROSTORNOM UREĐENJU NN 153/13, 65/17, 114/18.39/19)	
IV.5 IZVJEŠĆE O JAVNOJ RASPRAVI	
IV. 6 SAŽETAK ZA JAVNOST	
IV. 7. EVIDENCIJA POSTUPKA IZRADE I DONOŠENJA	



REPUBLIKA HRVATSKA

MINISTARSTVO GRADITELJSTVA
I PROSTORNOGA UREĐENJA

10000 Zagreb, Ulica Republike Austrije 20
Tel: 01/ 3782 444 Fax: 01/ 3772 822

**Uprava za prostorno uređenje,
pravne poslove i
programe Europske unije**

Klasa: UP/I-350-02/17-07/36

Urbroj: 531-05-17-4

Zagreb, 21. srpnja 2017.

Ministarstvo graditeljstva i prostornoga uređenja, povodom zahtjeva tvrtke ARHEO d.o.o. iz Zagreba, Vinogradi, I odvojak 6, zastupane po direktoru Branimiru Fojsu, dipl.ing.arh., za izdavanje suglasnosti za obavljanje stručnih poslova prostornog uređenja, na temelju članka 9. Zakona o poslovima i djelatnostima prostornog uređenja i gradnje („Narodne novine“, br. 78/15.), donosi

RJEŠENJE

- I. ARHEO d.o.o. iz Zagreba, Vinogradi, I odvojak 6, daje se suglasnost za obavljanje stručnih poslova izrade nacrtu prijedloga svih prostornih planova i nacrtu izvješća o stanju u prostoru svih razina te obavljanje poslova u vezi s pripremom i donošenjem svih prostornih planova i izvješća o stanju u prostoru svih razina iz članka 2. stavka 1. točke 1. Pravilnika o izdavanju suglasnosti za obavljanje stručnih poslova prostornog uređenja („Narodne novine“ br. 136/15.).
- II. Pravna osoba iz točke I. izreke ovog rješenja dužna je jednom godišnje u mjesecu u kojem je izdana suglasnost dostaviti Ministarstvu dokumentaciju kojom se dokazuje da nisu prestali postojati uvjeti za obavljanje stručnih poslova prostornog uređenja.
- III. Suglasnost iz točke I. izreke ovog rješenja ukinuti će se rješenjem ako pravna osoba prestane ispunjavati uvjete propisane za izdavanje suglasnosti, uvjete koji moraju biti ispunjeni prilikom izrade prostornih planova ili ako stručne poslove prostornog uređenja obavlja protivno Zakonu o poslovima i djelatnostima prostornog uređenja i gradnje, propisima donesenim na temelju tog Zakona ili protivno propisima kojima se uređuje područje prostornog uređenja.

Obrazloženje

ARHEO d.o.o. iz Zagreba, Vinogradi, I odvojak 6, podnio je ovom Ministarstvu zahtjev za izdavanje suglasnosti za obavljanje svih stručnih poslova prostornog uređenja.

Podnositelj zahtjeva je uz zahtjev priložio sve dokaze propisane odredbom članka 4. Pravilnika o izdavanju suglasnosti za obavljanje stručnih poslova prostornog uređenja:

1. fotokopiju rješenja o upisu u sudski registar kao dokaz da je ARHEO d.o.o. iz Zagreba, registriran za obavljanje stručnih poslova prostornog uređenja te

2. dokaze da ima zaposlene ovlaštene arhitekture urbaniste :
Aron Varga, dipl.ing.arh., ovlaštenu arhitekt urbanist, br.cvl. A-U 193
- 1 Mario Pezelj, mag.ing.arch., ovlaštenu arhitekt urbanist, br.cvl. A-U 43,
Za svakog od navedenih ovlaštenih arhitekata urbanista priloženo je :
 - a) rješenje o upisu u lmenik ovlaštenih arhitekata urbanista i
 - b) izvornik potvrde o podacima evidentiranim u matičnoj evidenciji Hrvatskog zavoda za mirovinsko osiguranje ne starije od 30 dana.

Uvidom u navedenu dokumentaciju utvrđeno je da podnositelj zahtjeva ispunjava sve uvjete za izdavanje zatražene suglasnosti.

Slijedom izloženog, a sukladno odredbi članka 96. stavak 1. Zakona o općem upravnom postupku („Narodne novine“, br. 47/09.), riješeno je kao u točki I. izreke ovog rješenja.

Sukladno odredbi članka 10. stavak 2. Zakona o poslovima i djelatnostima prostornog uređenja i gradnje, riješeno je kao u točki II. izreke ovoga rješenja.

Sukladno odredbi članka 10. stavak 1. istog Zakona, riješeno je kao u točki III. izreke ovog rješenja.

Upravna pristojba u državnim biljezima u iznosu od 35,00 kn po Tar.br. 1. i 2. Tarife upravnih pristojbi Uredbe o tarifi upravnih pristojbi („Narodne novine“, broj 8/17) nalijepljena je na zahtjevu i poništena.

UPUTA O PRAVNOM LIJEKU:

Ovo je rješenje izvršno u upravnom postupku i protiv njega se ne može izjaviti žalba, ali se može pokrenuti upravni spor pred Upravnim sudom u Zagrebu. Upravni spor pokreće se tužbom koja se podnosi u roku od 30 dana od dana dostave ovog rješenja. Tužba se navedenom Upravnom sudu predaje neposredno u pisanom obliku ili usmeno na zapisnik, ili se šalje poštom, odnosno dostavlja elektronički.

POMOĆNIK MINISTRA



Dostaviti:

1. ARHEO d.o.o., 10 000 Zagreb, Vinogradi, I odvojak 6
n/p Branimir Fojs, direktor
2. Evidencija suglasnosti, ovdje
3. Spis, ovdje



REPUBLIKA HRVATSKA
TRGOVAČKI SUD U ZAGREBU

IZVADAK IZ SUDSKOG REGISTRA

SUBJEKT UPISA

OSNIVAČI/ČLANOVI DRUŠTVA:

- 3 - član društva
- 3 Mario Pezelj, OIB: 41447075998
Zagreb, Kruga 5
- 3 - član društva

OSOBE OVLAŠTENE ZA ZASTUPANJE:

- 2 Branimir Fojs, OIB: 83215453610
Zagreb, Vinogradi odvojak 6
- 2 - direktor
- 2 - zastupa društvo zajedno s još jednim članom uprave
- 2 Aron Varga, OIB: 02578377356
Zagreb, Oroslovska 21
- 2 - direktor
- 2 - zastupa društvo zajedno s još jednim članom uprave
- 5 ROBERT JAKOVINA, OIB: 73857502192
Šenkovec, IVANA VRAPCA 17
- 2 - direktor
- 2 - zastupa društvo zajedno s još jednim članom uprave
- 4 MARIO PEZELJ, OIB: 41447075998
Zagreb, KRUGA 5
- 2 - direktor
- 2 - zastupa društvo zajedno s još jednim članom uprave

TEMELJNI KAPITAL:

- 2 20.000,00 kuna

PRAVNI ODNOSI:

Osnivački akt:

- 1 Odluka o osnivanju društva od 29.travnja 1993. godine usklađena je sa ZTD-om dana 19.prosinca 1995. godine i sastavljena u novom obliku kao Izjava o usklađenju.
- 2 Izjava od 19.12.1995. godine izmijenjena u preambuli i u cijelosti te preoblikovana u Društveni ugovor. Društveni ugovor - čistopis od 31.08.2007. godine se prilaže.

Promjene temeljnog kapitala:

- 1 Odlukom o povećanju temeljnog kapitala od 13.12.1995. godine povećan je temeljni kapital sa 699,69 kn za 19.000,31 kn na 19.700,00 kuna.
- 2 Odlukom o povećanju temeljnog kapitala od 01.12.2000. godine, temeljni kapital je povećan s iznosa od 19.700,00 kn za iznos od 300,00 kn na iznos od 20.000,00 kn u novcu.

OSTALI PODACI:

- 1 Subjekt je bio upisan kod Trgovačkog suda u Zagrebu na





REPUBLIKA HRVATSKA
TRGOVAČKI SUD U ZAGREBU

IZVADAK IZ SUDSKOG REGISTRA

SUBJEKT UPISA

OSTALI PODACI:

reg.ul.br. 1-39055.

FINANCIJSKA IZVJEŠĆA:

	Predano	God.	Za razdoblje	Vrsta izvještaja
eu	24.04.19	2018	01.01.18 - 31.12.18	GFI-POD izvještaj

Upise u glavnu knjigu proveli su:

RBU Tt	Datum	Naziv suda
0001 Tt-95/25068-2	14.09.1998	Trgovački sud u Zagrebu
0002 Tt-07/9900-5	03.10.2007	Trgovački sud u Zagrebu
0003 Tt-10/15931-2	22.02.2011	Trgovački sud u Zagrebu
0004 Tt-17/25156-1	14.06.2017	Trgovački sud u Zagrebu
0005 Tt-18/3740-1	25.01.2018	Trgovački sud u Zagrebu
eu /	30.06.2009	elektronički upis
eu /	31.03.2010	elektronički upis
eu /	30.03.2011	elektronički upis
eu /	29.03.2012	elektronički upis
eu /	22.03.2013	elektronički upis
eu /	28.03.2014	elektronički upis
eu /	31.03.2015	elektronički upis
eu /	28.06.2016	elektronički upis
eu /	27.04.2017	elektronički upis
eu /	18.04.2018	elektronički upis
eu /	24.04.2019	elektronički upis

U Zagrebu, 08. siječnja 2020.





REPUBLIKA HRVATSKA
TRGOVAČKI SUD U ZAGREBU

IZVADAK IZ SUDSKOG REGISTRA

SUBJEKT UPISA

MBS:

080241449

OIB:

02095263263

EUID:

HRSR.080241449

TVRTKA:

2 ARHEO d.o.o. za projektiranje i prostorno planiranje

1 ARHEO d.o.o.

SJEDIŠTE/ADRESA:

1 Zagreb (Grad Zagreb)
Vinogradi, I odvojak 6

PRAVNI OBLIK:

1 društvo s ograničenom odgovornošću

PREDMET POSLOVANJA:

- 1 * - Zastupanje stranih tvrtki
- 1 * - Građenje, projektiranje i nadzor nad građenjem
- 1 * - Izvođenje investicijskih radova u inozemstvu
- 2 * - stručni poslovi prostornog planiranja
- 2 * - kupnja i prodaja robe
- 2 * - obavljanje trgovačkog posredovanja na domaćem i inozemnom tržištu
- 2 * - poslovanje nekretninama
- 2 * - izdavačka djelatnost
- 2 * - tiskanje časopisa i drugih periodičnih publikacija, knjiga i brošura, karata i atlasa, plakata, reklamnih kataloga, prospekata i drugih tiskanih oglasa, djelovodnika, albuma, dnevnika, kalendara, poslovnih obrazaca, papirne robe za osobne potrebe i
- 2 * - drugih tiskanih stvari

OSNIVAČI/ČLANOVI DRUŠTVA:

- 3 Aron Varga, OIB: 02578377356
Zagreb, Oroslavska 21
- 3 - član društva
- 3 Branimir Fojs, OIB: 83215453610
Zagreb, Vinogradi Odvojak 6
- 3 - član društva
- 3 Robert Jakovina, OIB: 73857502192
Šenkovec, Ivana Vrapca 17



NARUČITELJ: ZADARSKA ŽUPANIJA
GRAD BIOGRAD NA MORU
OIB: 95603491861

PLAN: URBANISTIČKI PLAN UREĐENJA ZONE GROBLJA BIOGRAD NA MORU I STAVLJANJE IZVAN SNAGE DETALJNOG PLANA UREĐENJA ZONE GROBLJA ("SLUŽBENI GLASNIK GRADA BIOGRADA NA MORU" BROJ: 5/2005 I DETALJNOG PLANA UREĐENJA ZONE GROBLJA FAZA II ("SLUŽBENI GLASNIK GRADA BIOGRADA NA MORU" BROJ: 9/2013)

POPIS PLANERA-PROJEKTANATA:

Mario Pezelj, dipl.ing.arh. - odgovorni voditelj izrade Plana
- ovlašteni arhitekt urbanist

Aron Varga, dipl.ing.arh. - ovlašteni arhitekt
Josip Horvat, dipl.inž.prom. - ovlašteni inženjer
Janja Novaković, dipl.ing.arh. - ovlašteni arhitekt urbanist

Vera Varga, dipl. biolog
Vesna Pezelj, dipl. sociolog
Damir Batarelo, dipl.iur.
Ivan Sović, ing. el.

ARHEO d.o.o.

projektiranje i prostorno planiranje

Ured: Tomislavova 11, 10 000 Zagreb;

Tel: 01/6636 443, Fax: 01/6636 448,

OIB: 02095263263, MB: 03441133,

E-mail: arheo@arheo.hr, Web: www.arheo.hr,

IBAN: HR10 2390 0011 1000 77273 ;

Žiro-račun: 2390001-1100077273 – Hrvatska poštanska banka

Na osnovu članka 82., 83. i 84. Zakona o prostornom uređenju (NN 153/13M 65/17, 114/18, 39/19, 98/19)

IMENUJE SE:

Mario Pezelj, dipl.ing.arh., ovlašteni arhitekt urbanist za odgovornog voditelja izrade URBANISTIČKOG PLANA UREĐENJA ZONE GROBLJA BIOGRAD NA MORU.

Imenovani ima visokostručnu spremu, položen stručni ispit te Rješenje za upis u Imenik ovlaštenih arhitekata urbanista pod rednim brojem 43.

Zagreb, 17.12.2019.

ARHEO d.o.o.

Mario Pezelj, dipl.ing.arh.


ARHEO
ZAGREB – HRVATSKA

Na osnovu članka 82., 83. i 84. Zakona o prostornom uređenju (NN 153/13M 65/17, 114/18, 39/19, 98/19)

IMENUJE SE:

Mario Pezelj, dipl.ing.arh., ovlaštenu arhitekt urbanist za odgovornog voditelja izrade Stavljanja izvan snage Detaljnog plana uređenja zone groblja ("Službeni glasnik Grada Biograda na Moru" broj 5/2005).

Imenovani ima visokostručnu spremu, položen stručni ispit te Rješenje za upis u Imenik ovlaštenih arhitekata urbanista pod rednim brojem 43.

Zagreb, 20.04.2020.

ARHEO d.o.o.

Mario Pezelj, dipl.ing.arh.


ARHEO, d.o.o.
ZAGREB – HRVATSKA

ARHEO d.o.o.

projektiranje i prostorno planiranje

Ured: Tomislavova 11, 10 000 Zagreb,

Tel: 01/6636 443, Fax: 01/6636 448;

OIB: 02095263263, MB: 0344133;

E-mail: arheo@arheo.hr, Web: www.arheo.hr,

IBAN: HR10 2390 0011 1000 77273 ;

Žiro-račun: 2390001-1100077273 – Hrvatska poštanska banka

Na osnovu članka 82., 83. i 84. Zakona o prostornom uređenju (NN 153/13M 65/17, 114/18, 39/19, 98/19)

IMENUJE SE:

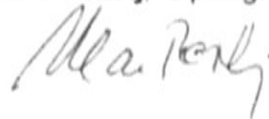
Mario Pezelj, dipl.ing.arh., ovlašteni arhitekt urbanist za odgovornog voditelja izrade Stavljanja izvan snage Detaljnog plana uređenja zone groblja faza II ("Službeni glasnik Grada Biograda na Moru" broj 9/2013).

Imenovani ima visokostručnu spremu, položen stručni ispit te Rješenje za upis u Imenik ovlaštenih arhitekata urbanista pod rednim brojem 43.

Zagreb, 20.04.2020.

ARHEO d.o.o.

Mario Pezelj, dipl.ing.arh.



ARHEO, d.o.o.
ZAGREB – HRVATSKA

REPUBLIKA HRVATSKA

HRVATSKA KOMORA ARHITEKATA

Klasa: UP/I-034-02/16-02/63

Urbroj: 505-04-16-02

Zagreb, 18. veljače 2016.

Hrvatska komora arhitekata odlučujući o upisu **MARIJA PEZELJA**, mag.ing.arch., iz **ZAGREBA, KRUGE 5** u Imenik ovlaštenih arhitekata urbanista, na temelju članka 26. Zakona o komori arhitekata i komorama inženjera u graditeljstvu i prostornom uređenju (Narodne novine broj 78/15), i članka 37. Statuta Hrvatske komore arhitekata (Narodne novine broj 140/15), po službenoj dužnosti donosi

RJEŠENJE

1. U Imenik ovlaštenih arhitekata urbanista upisuje se **MARIO PEZELJ**, mag.ing.arch., iz **ZAGREBA, KRUGE 5**, pod rednim brojem **43**, s danom upisa **11.02.2016.** godine.
2. Upisom u Imenik ovlaštenih arhitekata urbanista, **MARIO PEZELJ**, mag.ing.arch., stječe pravo na uporabu strukovnog naziva "**ovlašteni arhitekt urbanist**" i pravo na obavljanje stručnih poslova temeljem članka 47. Zakona o poslovima i djelatnostima prostornog uređenja i gradnje i članka 48. Statuta Hrvatske komore arhitekata, te pravo na pečat i iskaznicu ovlaštenog arhitekta urbanista.
3. Upisom u Imenik ovlaštenih arhitekata urbanista, **MARIJU PEZELJU**, mag.ing.arch., Komora izdaje pečat i iskaznicu ovlaštenog arhitekta urbanista.
4. Danom pravomoćnosti ovog rješenja prestaje važiti rješenje Klasa: UP/I-350-07/12-01/3845 Urbroj: 505-12-1 od 20.11.2012. godine.
5. Žalba protiv ovog rješenja ne odgađa njegovo izvršenje.

Obrazloženje

Hrvatska komora arhitekata po službenoj je dužnosti provela postupak upisa **MARIJA PEZELJA**, mag.ing.arch., iz **ZAGREBA, KRUGE 5** u Imenik ovlaštenih arhitekata urbanista te utvrdila sljedeće:

- da je **MARIO PEZELJ**, mag.ing.arch. upisan u Imenik ovlaštenih arhitekata – stručni smjer ovlašteni arhitekt urbanist temeljem rješenja Klasa: UP/I-350-07/12-01/3845 Urbroj: 505-12-1 od 20.11.2012. godine.

MARIO PEZELJ, mag.ing.arch., je prema odredbama Zakona o arhitektonskim i inženjerskim poslovima i djelatnostima u prostornom uređenju i gradnji bio upisan u Imenik ovlaštenih arhitekata – stručni smjer ovlašteni arhitekt urbanist i po toj osnovi obavljao poslove ovlaštenog arhitekta urbanista.

Prema odredbama Zakona o komori arhitekata i komorama inženjera u graditeljstvu i prostornom uređenju ustrojen je Imenik ovlaštenih arhitekata urbanista kao zaseban Imenik.

Upisom u Imenik ovlaštenih arhitekata urbanista, ovlašteni arhitekt urbanist stječe pravo na obavljanje stručnih poslova temeljem članka 47. Zakona o poslovima i djelatnostima prostornog uređenja i gradnje i članka 48. Statuta Hrvatske komore arhitekata.

Temeljem ovako utvrđenog činjeničnog stanja ispunjeni su uvjeti propisani u čl. 66. Zakona o komori arhitekata i komorama inženjera u graditeljstvu i prostornom uređenju kojim je Hrvatska komora arhitekata bila dužna ustrojiti Imenik ovlaštenih arhitekata urbanista i sukladno tome provesti upis MARIJA PEZELJA, mag.ing.arch. u navedeni Imenik.

Slijedom ovako utvrđenog činjeničnog stanja predmetu je valjalo udovoljiti, te primjenom odredaba Zakona o komori arhitekata i komorama inženjera u graditeljstvu i prostornom uređenju, Zakona o poslovima i djelatnostima prostornog uređenja i gradnje i Statuta Hrvatske komore arhitekata i gradnje riješiti kao u izreci.

Uputa o pravnom lijeku: Protiv ovog rješenja može se izjaviti žalba Ministarstvu graditeljstva i prostornoga uređenja, u roku od 15 dana od dostave ovog rješenja.

Predsjednica Hrvatske komore arhitekata

Željka Jurković, dipl.ing.arch.





Dostaviti:

1. MARIO PEZELJ, ZAGREB, KRUGE 5
2. U Zbirku isprava Komore

GRAD BIOGRAD NA MORU

URBANISTIČKI PLAN UREĐENJA

ZONE GROBLJA BIOGRAD NA MORU

Županija:	ZADARSKA		
Grad:	BIOGRAD NA MORU		
Naziv prostornog plana:	URBANISTIČKI PLAN UREĐENJA		
Odluka o izradi prostornog plana:		Odluka predstavničkog tijela o donošenju plana:	
"Službeni glasnik Grada Biograda na Moru 12/19"		"Službeni glasnik Grada Biograda na Moru 6/20"	
Javna rasprava (datum objave):		Javni uvid održan:	
Zadarski list 22.04.2020.		od : 27.04.2020. do : 26.05.2020.	
Pečat tijela odgovornog za provođenje javne rasprave:		Odgovorna osoba za provođenje javne rasprave:	
M.P.	 Davor Ivanović, dipl. ing. građ.	
Pravna osoba koja je izradila plan:		ARHEO d.o.o. Tomislavova 11, Zagreb	
Pečat pravne osobe koja je izradila plan:			
 M.P.		 Direktor : Mario Pezelj, dipl.ing.arh.	
Stručni tim u izradi plana:			
Aron Varga, dipl.ing.arh. - ovlaštteni arhitekt Mario Pezelj, dipl.ing.arh. -ovlaštteni arhitekt urbanist Josip Horvat, dipl. ing. prometa -ovlaštteni ing. Janja Novaković, dipl.ing.arh. -ovlaštteni arhitekt urbanist		Damir Batarelo, dipl.iur. Vesna Pezelj, dipl. sociolog Vera Varga, dipl. biolog Ivan Sović, ing.el.	
Odgovorni voditelj izrade plana:		Mario Pezelj, dipl.ing.arh. -ovlaštteni arhitekt urbanist	
Pečat Gradskog vijeća:		Predsjednik Gradskog vijeća:	
M.P.	 Tonči Šangulin	
Istovjetnost prostornog plana s izvornikom ovjerava:		Pečat nadležnog tijela:	
.....		M.P.	

I. ODREDBE ZA PROVOĐENJE PROSTORNOG PLANA

Na temelju članka 109. i 111. Zakona o prostornom uređenju (Narodne novine 153/13, 65/17, 114/18, 39/19 i 98/19) i članka 26. stavka 1. točke 15. Statuta Grada Biograda na Moru ("Službeni glasnik Grada Biograda na Moru" br.05/09), Gradsko vijeće Grada Biograda na Moru na svojoj 24. sjednici održanoj 07. kolovoza 2020. godine, donosi

**ODLUKU
o donošenju**

**Urbanističkog plana uređenja zone groblja Biograd na moru
i stavljanju izvan snage Detaljnog plana uređenja zone groblja („Službeni glasnik
Grada Biograda na Moru“ broj: 5/2005) i Detaljnog plana uređenja zone groblja
Faza II („Službeni glasnik Grada Biograda na Moru“ broj: 9/2013)**

I. TEMELJNE ODREDBE

Članak 1.

Donosi se Urbanistički plan uređenja zone groblja Biograd na Moru (u daljnjem tekstu: Plan).

Članak 2.

Sastavni dio ove Odluke je elaborat pod naslovom Urbanistički plan uređenja zone groblja Biograd na Moru koji sadrži:

I. Tekstualni dio (Odredbe za provođenje)

II. Grafički dio (kartografski prikazi)

1. Detaljna namjena površina	1:1000
2. Prometna, telekomunikacijska i komunalna infrastrukturalna mreža	
2.1. Prometna i ulična mreža	1:1000
2.2. Telekomunikacije i energetski sustav	1:1000
2.3. Vodnogospodarski sustav	1:1000
3. Uvjeti korištenja, uređenja i zaštite površina	1:1000
4. Način i uvjeti gradnje	
4.1. Uvjeti gradnje	1:1000
4.2. Grobna polja 5-11	1:200
4.3. Grobna polja 12-17	1:200
4.4. Grobna polja 18-21	1:200
4.5. Grobna mjesta	1:50

III. Obrazloženje

IV. Prilozi

Elaborat iz stavka 1. ovog članka ovjerava se pečatom Gradskog vijeća Grada Biograda na Moru i potpisom predsjednika Gradskog vijeća Grada Biograda na Moru.

Članak 3.

Plan je izrađen u skladu s Prostornim planom uređenja Grada Biograda na Moru (Službeni glasnik Grada Biograda na Moru 09/05, 03/09, 07/11, 10/11, 03/16, 08/16, 11/16 i 12/19) i Odlukom o izradi Urbanističkog plana uređenja zone groblja Biograd na Moru i stavljanju izvan snage Detaljnog plana uređenja zone groblja (Službeni glasnik Grada Biograda na Moru broj 05/05) i Detaljnog plana uređenja zone groblja Faza II (Službeni glasnik Grada Biograda na Moru broj 09/13) (Službeni glasnik Grada Biograda na Moru broj 12/19).

Članak 4.

Uvid u Plan može se obaviti u prostorima Gradske uprave Grada Biograda na Moru, Trg kralja Tomislava 5.

II. ODREDBE ZA PROVOĐENJE

1. UVJETI ODREĐIVANJA I RAZGRANIČAVANJA POVRŠINA JAVNIH I DRUGIH NAMJENA

Članak 5.

Površine unutar Plana razgraničene su prema namjeni na kartografskim prikazima 1. *Korištenje i namjena površina*. Planirane su sljedeće osnovne grupe namjene površina:

Površine groblja:

- Grobna polja
- Pješačke površine
- Servisni sadržaji
- Zelene površine

Prateći sadržaji

Javne zelene površine

Infrastrukturni sustavi

2. UVJETI UREĐENJA GROBLJA

2.1. Uvjeti i način gradnje groblja

Članak 6.

Planom je obuhvaćena površina postojećeg groblja i planiranog proširenja. Uvjeti i način gradnje definirani su u skladu s važećim Pravilnikom o grobljima.

Groblje je prema vrsti ukapanja planirano kao mješovito groblje sa klasičnim ukopom i sa polaganjem urni i/ili prosipanjem pepela.

Članak 7.

Grobna mjesta raspoređena su unutar grobnih polja, kako je prikazano na kartografskom prikazu 1. *Korištenje i namjena površina* i na kartografskim prikazima 4.2. *Grobna polja 5-11*, 4.3. *Grobna polja 12-17* i 4.4. *Grobna polja 18-21*.

Postojeći dio i planirano proširenje sastoji se od ukupno 22 grobna polja. Broj i tip grobnih mjesta prikazan je u tablici:

Grobno polje	TIP 1 – 6 ukopnih mjesta	TIP 2 – 3 ukopna mjesta	TIP 3 – 1 ukopno mjesto	TIP 3 – kolumbarijske niše	Ukupno	Napomena
1	18	16	-	-	34	postojeće groblje
2	36	32	-	-	68	postojeće groblje
3	78	63	-	-	141	postojeće groblje
4	143	349	18	-	510	postojeće groblje
5	36	60	42	-	138	planirano
6	22	77	-	-	99	izvedeno proširenje
7	39	126	-	-	165	izvedeno proširenje
8	25	106	-	-	131	djelomično izvedeno
9	23	77	-	-	100	planirano
10	39	123	-	-	162	planirano
11	40	123	-	-	163	planirano
12	4	98	-	15	117	planirano
13	32	113	-	30	175	planirano
14	25	61	-	15	101	planirano
15	25	61	-	15	101	planirano
16	32	113	-	30	175	planirano
17	4	98	-	15	117	planirano
18	40	123	-	-	163	planirano
19	40	107	-	-	147	planirano
20	40	107	-	-	147	planirano
21	-	-	197	-	197	planirano
22	-	-	-	-	-	površina za prosipanje pepela
UKUPNO	741	2033	257	120	3151	
UKUPNO ukopnih mjesta	4446	4066	257	240	9009	

Grobna mjesta planiraju se kao betonske grobnice sa šest ili tri ukopna mjesta, kao zemljani grobovi s jednim ukopnim mjestom te kao kolumbarijske niše (kazete za urne) za po dvije urne. Dimenzije i oblik grobnih mjesta prikazane su na kartografskom prikazu 4.5. *Grobna mjesta*.

TIP 1 odnosi se na dvostruku betonsku grobnicu dimenzija 260x260cm, sa šest ukopnih mjesta unutar grobnice (ukapanje u dva stupca).

TIP 2 odnosi se na jednostruku betonsku grobnicu dimenzija 180x290cm, sa tri ukopna mjesta (ukapanje u jednom stupcu).

TIP 3 odnosi se na jednostruko zemljano ukopno mjesto dimenzija 150x260 cm.

TIP 4 odnosi se na kolumbarijske niše (kazete za urne) koje se izvode u zidu. Dimenzija niše za dvije urne (širina x dužina x visina) iznosi 110x30x51 cm.

Grobnice moraju biti izvedene od vodonepropusnog betona.

Grobnice mogu biti i drugačijih dimenzija i načina izvedbe uz obvezu da se izradi poseban projekt za iste, te da se ne narušava planska koncepcija grobnog reda.

Jednostruki grobovi ne mogu se spajati u dvostruke.

Grobnice se ne mogu prenamjenjivati u grobove.

Dvostruki grobovi mogu se spajati u trostruke uz obavezu da se izradi poseban projekt za iste.

Članak 8.

U jugozapadnom dijelu obuhvata, označenom na kartografskom prikazu 1. *Korištenje i namjena površina* unutar grobnog polja 22 planira se uređenje površine za prosipanje pepela koju je potrebno hortikulturno urediti. Na trgu uz grobno polje 22 planira se uređenje trga i postavljanje spomenika u obliku križa.

Članak 9.

Grobna mjesta, redovi i polja povezuju se pješačkim stazama. Pješačke staze, trgovi i odmorišta uređuju se prema uvjetima definiranim u poglavlju 5.1.2. Trgovi i druge veće pješačke površine.

Groblje mora biti opskrbljeno kantama i kontenerima za otpatke, prema uvjetima definiranim u poglavlju 8. Postupanje s otpadom.

Rubno uz zonu groblja mora se osigurati pojas zaštitnog zelenila autohtonih listopadnih vrsta. Uvjeti uređenja zelenih površina unutar groblja definirani su u poglavlju 6. Uvjeti uređenja javnih zelenih površina

Groblja se opremaju prostorima s česmama i klupama. Klupe se raspoređuju na način da od najudaljenijeg grobnog mjesta nisu udaljene više od 100m.

Groblje mora biti ograđeno, a po potrebi i čuvano. Ograda se treba izvesti s podnožjem od kamena. Gornji dio može se izvesti transparentan ili kao živica.

Na ulazu za posjetitelje mora biti postavljena tabla s planom groblja.

Članak 10.

Građevine sa servisnim sadržajima groblja mogu se graditi isključivo unutar gradivog dijela, označenog na kartografskom prikazu 4.1. *Uvjeti gradnje.*

Sadržaji unutar objekata mogu biti isključivo u funkciji groblja, i to: oproštajni prostori (mrtvačnica, oproštajna dvorana i pomoćne prostorije), pogonski dio (prostorije za radnike, spremišta za alate, rasadnik biljaka, radionice, kamenorezačke radnje), uredske prostorije, parkirališne površine, javni sanitarni čvor.

Građevine se mogu graditi kao prizemne, visine do 4,0m, s ravnim krovom.

Pristup i servisiranje građevina može biti isključivo sa vanjske strane groblja, odnosno sa strane javne pješačke površine – platoa ispred ulaza u groblje.

Na objektima nije dozvoljeno izvoditi bilo kakve otvore prema unutrašnjoj strani groblja.

Budući da je izgradnja javnog sanitarnog čvora obvezna, u sklopu ostalih poslovnih prostora nije potrebno planirati sanitarije.

Članak 11.

Građevine sa pratećim sadržajima groblja mogu se graditi isključivo unutar gradivog dijela, označenog na kartografskom prikazu 4.1. *Uvjeti gradnje.*

Sadržaji unutar objekata mogu biti isključivo u funkciji groblja, i to: prodaja cvijeća, svijeća, vijenaca i sl., uredske prostorije pogrebnih društava, javni sanitarni čvor.

Ostali uvjeti istovjetni su uvjetima za građevine sa servisnim sadržajima iz članka 10.

3. UVJETI SMJEŠTAJA GRAĐEVINA DRUŠTVENIH DJELATNOSTI

Članak 12.

Na području obuhvata Plana nije planirana izgradnja građevina društvenih djelatnosti.

4. UVJETI I NAČIN GRADNJE STAMBENIH GRAĐEVINA

Članak 13.

Na području obuhvata Plana nije planirana izgradnja stambenih građevina.

5. UVJETI UREĐENJA ODNOSNO GRADNJE, REKONSTRUKCIJE I OPREMANJA PROMETNE, TELEKOMUNIKACIJSKE I KOMUNALNE MREŽE S PRIPADAJUĆIM OBJEKTIMA I POVRŠINAMA

Članak 14.

Planom su određene načelne trase telekomunikacijske i komunalne infrastrukturne mreže. Kod izrade projektne dokumentacije za ishodište akta za građenje novih ili rekonstrukcije postojećih objekata komunalne infrastrukture planom utvrđene trase mogu se korigirati radi prilagodbe tehničkim rješenjima, imovinsko-pravnim odnosima i stanju na terenu. Korekcije ne mogu biti takve da onemoguće izvedbu cjelovitih rješenja komunalne infrastrukturne mreže predviđenih ovim planom. Lokacijskom dozvolom odnosno drugim aktom za građenje može se odobriti gradnja infrastrukturnih vodova i na trasama koje nisu utvrđene ovim planom, ukoliko se time ne narušavaju planom utvrđeni uvjeti korištenja površina.

Pri projektiranju i izvođenju pojedinih građevina, objekata i uređaja komunalne infrastrukture potrebno je pridržavati se propisanih udaljenosti od ostalih infrastrukturnih objekata i uređaja te pribaviti suglasnost ostalih korisnika.

U prometnice u koje se polažu elektroenergetski vodovi potrebno je osigurati planski razmještaj instalacija – u pravilu jednu stranu prometnice za energetiku, druga strana za telekomunikacije i vodoopskrbu, a sredina ceste za kanalizaciju i oborinske vode.

Priključenje na pojedinu komunalnu instalaciju vrši se u skladu s uvjetima distributera iste.

5.1. Uvjeti gradnje prometne mreže

Članak 15.

Prometna mreža u obuhvatu Plana prikazana je na kartografskom prikazu 2.1. *Promet.*

Obuhvatu Plana pristupa se s nerazvrstane prometnice (ulica Put groblja) koja se veže na lokalnu cestu L63162 te dalje na državne ceste D8 i D503. Uz jugozapadnu granicu groblja prolazi nerazvrstana prometnica (ul. Put Vilišnice).

Planirana je rekonstrukcija postojećih prometnica te njihovo proširenje. Planiraju se dvosmjerne prometnice širine kolnika 6,0m s obostranim nogostupima širine 3,0m.

Uz sjeverni rub obuhvata prolazi trasa planirane obilaznice te je od nje potrebno ostaviti koridor od 50m zaštitnog zelenila autohtonih listopadnih vrsta.

Sve prometne površine unutar obuhvata Plana moraju se projektirati i graditi na način da se omogući vođenje komunalne infrastrukture te moraju biti vezane na sustav javnih prometnica.

Ne dozvoljava se izgradnja građevina, zidova i ograda, te podizanje nasada koji sprečavaju proširenje uskih ulica ili njihovih dijelova, uklanjanje oštih zavoja, te izazivaju nepreglednost u prometu.

Sve prometne površine trebaju biti izvedene bez arhitektonskih barijera i moraju imati elemente kojima se osigurava nesmetano kretanje osobama s posebnim potrebama.

5.1.1. Javna parkirališta i garaže

Članak 16.

Južno od groblja planirano je javno parkiralište kapaciteta cca 70 PM. U sklopu servisnih površina unutar groblja moguće je planiranje parkirališnih površina za potrebe korisnika groblja.

Unutar parkirališta planira se odgovarajući broj parkirališnih mjesta za osobe s invaliditetom i smanjene pokretljivosti, sukladno važećem Pravilniku o osiguranju pristupačnosti građevina osobama s invaliditetom i smanjene pokretljivosti.

5.1.2. Trgovi i druge veće pješačke površine

Članak 17.

Grobna polja su odvojena glavnim stazama širine 5,0m - 6,0m, a predviđena su i proširenja za odmorišta. Duž grobnih redova izvode se staze širine 2,0m – 3,0m. Staze će biti izvedene od tvrdog materijala bez prepreka u kretanju, ne većeg uzdužnog nagiba od 8% i ne većeg poprečnog nagiba od 1%.

Pješačke površine unutar grobnih polja (prilazne staze grobnicama) izvode se posipanjem sitnog materijala (šljunak, pijesak, obluci), tako da se omogući iskop prilikom ukopa u grobnice i siguran pristup bez klizavih i blatnih površina. Isto tako, potrebno je osigurati bar jedan prilaz sa glavne staze u svako grobno polje, ili dio grobnog polja koji je cjelina za sebe, bez arhitektonskih barijera.

Na trgu u jugozapadnom dijelu obuhvata planira se postavljanje spomenika u obliku križa.

5.2. Uvjeti gradnje telekomunikacijske mreže

Članak 18.

Elektronička komunikacijska infrastruktura u obuhvatu Plana prikazana je na kartografskom prilogu 2.2. *Telekomunikacije i energetske sustav.*

Područje obuhvata Plana vezuje se na postojeći elektronički komunikacijski sustav te EKI razvod u profilu ceste D8.

Sve mjesne i međumjesne elektroničke komunikacijske veze (mrežni kabeli, svjetlovodni i koaksijalni kabeli) polažu se u koridorima postojećih odnosno planiranih prometnica. U cilju zaštite i očuvanja prostora, te sprječavanja nepotrebnog zauzimanja novih površina težiti objedinjavanju vodova u potrebne koridore. Pri paralelnom vođenju i križanju distribucijske kabelaške kanalizacije s ostalim instalacijama treba zadovoljiti međusobne minimalne udaljenosti propisane posebnim propisima.

Članak 19.

Nova elektronička komunikacijska infrastruktura (EKI) za pružanje javne komunikacijske usluge putem elektromagnetskih valova, bez korištenja vodova, određuje se ovisno o pokrivenosti područja radijskim signalom svih davatelja usluga i budućim potrebama prostora te je planirana postavom baznih stanica i njihovih antenskih sustava na antenskim prihvata na izgrađenim građevinama i rešetkastim i/ili jednocijevnim stupovima bez detaljnog definiranja (točkastog označavanja) lokacija, vodeći računa o mogućnosti pokrivanja tih područja radijskim signalom koji će se emitirati antenskim sustavima smještenim na te antenske prijvate (zgrade i/ili stupove) uz načelo zajedničkog korištenja od strane svih operatora gdje god je to moguće.

5.3. Uvjeti gradnje komunalne infrastrukturne mreže

5.3.1. Vodoopskrba

Članak 20.

Vodovodna mreža prikazana je na kartografskom prilogu 2.3. *Vodnogospodarski sustav*.

Priključak interne vodoopskrbne instalacije groblja planira se spojem na mrežu postojećeg groblja uz mogućnost direktnog spoja novog dijela groblja na javnu vodovodnu mrežu grada Biograda na Moru preko planiranog vodoopskrbnog cjevovoda u koridoru nerazvrstane prometnice uz jugozapadnu granicu obuhvata Plana.

Priključci na cjevovod javnog vodovoda predviđaju se za sljedeće namjene:

- razvod unutar grobnih polja
- zaštitu od požara.

Interna mreža groblja povezuje se s priključkom do izljevniha mjesta koje koriste posjetioci groblja. Izljevna mjesta postavljaju se tako da pokrivaju radijus od 60 m.

Protupožarna zaštita zone rješava se putem protupožarnih hidranata čija se međusobna udaljenost i najmanji profil dovodne cijevi određuju u skladu s važećim Pravilnikom o hidrantskoj mreži za gašenje požara.

Uz pretpostavku istovremenog rada izljevniha mjesta predviđa se potrebna količina vode od najviše $q=3$ l/sek, a cjevovod na kojem se nalaze hidranti određen je potrebnom količinom vode za gašenje požara.

Članak 21.

Novi ulični cjevovod izvesti od cijevi PEHD (do DN 110) i DUCTIL cijevi (iznad DN 110) i postaviti na udaljenosti od ruba prometnice do 1,0m u kolniku ili uz samu pješačku zonu (dalje od drveća). Cijevi postaviti u iskopani kanal dubine 1,30m, širine 0,80m na uređenu posteljicu kako bi cijevi pravilno nalijegale na posteljicu. Posteljica za cijevi mora biti od sitnog kamenog materijala krupnoće zrna do 8 mm, i to: 10 cm ispod cijevi i 30 cm iznad tjemena cijevi.

Na svim križanjima predvidjeti vodovodna okna. Okna izvesti od betona vodonepropusna, sa ugrađenim penjalicama (prva penjalica na 60,0 cm od vrha okna) i LŽ poklopcem sa okvirom 600x600mm kao otvor za ulazak u okno. Svi LŽ poklopci koji su smješteni na prometnici moraju biti nosivosti 400 KN. Okno mora biti minimalne svijetle visine 1,5m. U svim oknima predvidjeti križne komade, zasune, fazone.

U kanal vodovodnih instalacija nije dozvoljeno postavljanje bilo kojih drugih instalacija (struje, telefona, uzemljenja itd.).

Kod paralelnog vođenja vodovoda s drugim instalacijama projektant se mora pridržavati pravila da se vodovod i elektroenergetski kabeli moraju predvidjeti na suprotnim stranama kolnika. Minimalni razmaci vodovoda i drugih instalacija u horizontalnoj projekciji moraju iznositi:

- od kanalizacije najmanje 1,0 m,

- od visokonaponskog kabela najmanje 1,5 m,
- od niskonaponskog kabela najmanje 1,0 m,
- od TK voda najmanje 1,0 m

Vodovod se obavezno planira iznad kanalizacije, a samo iznimno i kad nije moguće drugačije, i to uz posebno tehničko-projektno rješenje zaštite vodovoda, može se dopustiti odstupanje od tog pravila kao i smanjenje razmaka u slučaju paralelnog vođenja. Cjevovode planirati u nogostupu ili zelenom pojasu dalje od drveća i njihovog korijenja, a u kolniku se smiju planirati samo kod prelaska sjedne na drugu stranu prometnice.

Vodovodna mreža u pravilu ne smije prolaziti parkiralištem, a to je izričito zabranjeno ako na takvim mjestima postoji mogućnost izvođenja vodovodnih priključaka. Poklopci vodomjernih okana i kape uličnih ventila ne smiju biti na parkiralištu tj. moraju biti na uvijek dostupnom mjestu.

Potrebno je, za svaki dio ulične vodovodne mreže koji bi se samostalno realizirao, ishoditi suglasnost nadležnog tijela u postupku ishođenja akata za građenje. Postavljanje, rekonstrukciju, sanaciju ili gradnju drugih infrastrukturnih građevina potrebno je izvršiti u skladu s posebnim uvjetima nadležnog tijela, kojima se uvjetuju i definiraju prostorni odnosi i rješenja u odnosu na druge instalacije (horizontalni razmaci, križanja, preklapanja trasa i dr.).

Montažu novih cjevovoda i vodovodnih priključaka izvodi Komunalac d.o.o. Biograd na Moru, a zemljane radove naručitelj prema uputama tehničke službe ovoga poduzeća.

U kanale vodovodnih instalacija nije dozvoljeno postavljanje drugih instalacija.

Nije dozvoljeno puniti privatne cisterne preko hidranata i javne vodoopskrbne mreže.

Sve građevine moraju biti udaljene minimalno 3,0m od vodovoda cijelom duljinom trase.

5.2.3. Odvodnja otpadnih i oborinskih voda

Članak 22.

Mreža odvodnje otpadnih voda prikazana je na kartografskom prilogu 2.3. *Vodnogospodarski sustav*. Unutar obuhvata planira se izgradnja razdjelnog sustava za odvodnju otpadnih sanitarnih voda i oborinskih voda.

Članak 23.

Cjevovode izvesti od PP ili PE cijevi minimalne čvrstoće SN8. Cijevi postaviti u iskopani kanal i uređenu posteljicu tako da cijev cijelom dužinom naliježe na posteljicu.

Niveletu kanala izvesti sa minimalnim padovima i na dubinama koje osiguravaju nesmetano križanje sa ostalim instalacijama. Posteljicu i zatrpavanje cijevi izvesti od sitnog kamenog materijala krupnoće zrna do 8mm i to 10 cm ispod i 30 cm iznad tjemena cijevi, ostatak kanala zatrpati materijalom iz iskopa. Na svakom lomu trase kanala, križanjima i priključcima predvidjeti revizijska okna. Okna predvidjeti od prefabriciranih PP ili

PE koja mogu biti izvedena u jednom dijelu ili sastavljena od više dijelova. Sva okna predvidjeti unutarnijeg promjera DN 1000, sa ugrađenim stupaljka od nehrđajućeg materijala izvedena u jednom komadu ili s mogućnošću prilagodbe visine, te ugrađenim LZ okvirom sa poklopcem \varnothing 600 već ugrađenim u betonski prsten koji je neovisan o oknu i koji mora primiti statička i dinamička opterećenja. Opterećenja koje preuzima AB prsten ne smiju se prenositi na PP ili PE okno. Na svim prolazima ispod prometnica moraju biti izvedeni od poliestera iste kvalitete. Na svim križanjima prometnica predvidjeti odvojke kako se uređena prometnica ne bi stalno prekopavala. Isto tako moraju se predvidjeti i odvojeci za priključke svih čestica koje treba izvesti do ruba čestice.

Sve građevine moraju biti udaljene minimalno 3,0m od kanalizacijskog sustava cijelom duljinom trase.

Članak 24.

Oborinske vode prikupljat će se preko cestovnih slivnika u zasebne cjevovode smještene unutar staza te se gravitacijski odvesti do prvog mogućeg ispusta u okolni teren odnosno do upojnog bunara smještenog u južnom dijelu obuhvata Plana.

Drenaža grobnica, kao i odvodnja sa izljevniha mjesta u grobnim poljima vršit će se posebnim sistemom drenažnih cijevi u recipijent (upojni bunar). Drenažna kanalizacija polaže se u pješačkim stazama i obuhvaća nizove grobnica u grobnim poljima.

Radi smanjenja opterećenja sustava javne oborinske odvodnje i time i manjih dimenzija iste, predvidjeti da se izgradnjom osigura što manji koeficijent otjecanja sa čestice uz mogućnost da se vlastite oborinske vode sa «čistih» površina upuštaju u teren na samoj građevinskoj čestici putem manjih upojnih bunara dimenzioniranih na način da se osigura sigurnost od plavljenja okolnog zemljišta i objekata. Isto je moguće učiniti i sa oborinskim vodama sa parkiranih površina na čestici po ugradnji vlastitih separatora ulja i masti adekvatnih dimenzija.

Mreža odvodnje oborinskih voda izvodi se sukladno važećoj tehničkoj regulativi i pravilima struke, te sljedećim uvjetima:

- priključni vodovi odvodne mreže moraju biti ukopani najmanje 80.0 cm ispod površine, odnosno uvijek ispod ostalih infrastrukturnih instalacija, osim cjevovoda za odvodnju sanitarnih otpadnih voda, na dubini prema važećim uvjetima nadležnih tijela
- upuštanje oborinskih otpadnih voda sa krovniha površina u recipijent moguće je preko upojnog bunara na pripadajućoj parceli
- prikupljanje oborinskih voda sa prometnica i parkirališta vršiti putem slivnika i linijskih prihvatniha kanala opremljenih taložnikom; taložnik mora biti dostupan za čišćenje nadležnim službama
- u slučajevima kad je to opravdano iz sanitarnih, te tehničko-tehnoloških razloga, može se omogućiti upuštanje oborinskih voda sa krovniha površina u sustav oborinske odvodnje u sklopu prometnica ili u uređene povremene površinske tokove.

5.3.3. Elektroopskrba i javna rasvjeta

Članak 25.

Elektroenergetski sustav prikazan je na kartografskom prilogu 2.2. *Telekomunikacije i energetski sustav*.

Područje obuhvata Plana priključuje se internom NN mrežom na postojeći energetski sustav izgrađenog dijela groblja, uz mogućnost direktnog spoja novog dijela groblja na javnu NN mrežu.

Ukoliko se pokaže potreba za dodatnom količinom električne energije, dozvoljava se izgradnja transformatorske stanice unutar površina bilo koje namjene što se neće smatrati izmjenom ovog Plana. U slučaju gradnje nove transformatorske stanice, minimalna udaljenost od susjedne čestice mora iznositi 1m, a od ceste (puta) 3m. Minimalna površina čestice za trafostanicu iznosi 40 m². Čestica mora imati pristup s javne prometne površine. Transformatorske stanice se mogu izvesti i u sklopu novih građevina.

Prilikom gradnje novih ili rekonstrukcije postojećih elektroenergetskih objekata trase iz Plana se mogu korigirati radi prilagodbe tehničkim rješenjima, imovinsko-pravnim odnosima i stanju na terenu.

Zaštitni koridori nadzemnih i podzemnih elektroenergetskih vodova i kabela određuju su sukladno važećem Pravilniku o tehničkim normativima za izgradnju elektroenergetskih vodova nazivnog napona od 1 do 400 kV (SL 65/88 i NN 24/97) i i sukladno važećoj granskoj normi Tehnički uvjeti za polaganje elektroenergetskih kabela nazivnog napona 1 kV do 35 kV.

Članak 26.

Jedan izlaz iz transformatorske stanice 10(20)/0,4 kV treba osigurati za mrežu rasvjete koja se izvodi s kabelima PP 41-A dim. 4x25 mm. Javna rasvjeta predviđena je po obodu novoformiranih grobnih polja, na trgovima te na glavnom ulazu uz pažljiv odabir rasvjetnih tijela. Rasvijetljenost prometnih i ostalih površina treba uskladiti s postojećom zakonskom regulativom.

Zaštita od napona dodira na instalaciji javne rasvjete rješava se sustavom nulovanja. Sve metalne dijelove instalacije, koji u normalnom pogonu nisu pod naponom, treba povezati sa zaštitnim vodičem, a nul vodič i zaštitni vodič trebaju se pouzdano povezati u transformatorsku stanicu.

U okviru mreže javne rasvjete treba osigurati zaštitu od atmosferskog pražnjenja kroz uzemljenje stupa na uzemljivač koji se polaže uz kabele u rovu od TS do objekata i stupova vanjske rasvjete.

6. UVJETI UREĐENJA JAVNIH ZELENIH POVRŠINA

Članak 27.

Unutar obuhvata Plana predviđena je sadnja niskog i visokog zelenila.

Predviđene zelene površine možemo podijeliti u:

- parkovne površine u smjeru glavnih komunikacija između grobnih polja
- obodno zaštitno zelenilo unutar ograde i internih prometnica
- zelenilo unutar grobnih polja koje čine živice oko grobnog reda te manje zelene površine

Članak 28.

Parkovne površine i obodno zaštitno zelenilo uređuju se kao travnjaci s primjenom visoke i niske vegetacije formirajući poteze zelenila u formi drvoreda.

Zelena površina između grobnih polja 12 do 21 uređuje se kao parkovna površina ozelenjena visokim i niskim zelenilom, s odmorištima i proširenjima s klupama.

Prostor zelenila unutar grobnih polja u najvećem mjerilu izvodi se kao travnjak s nižom vegetacijom. To posebno vrijedi kod razgraničenja grobnih redova.

Ozelenjavanje groblja predviđeno je autohtonim biljnim vrstama, pri čemu su u unutrašnjem dijelu groblja uz stazu koja povezuje trgove primijenjene trajnozelene biljne vrste koje ne onečišćuju grobove.

Unutar parkovnih površina moguće je postavljanje skulptura, križa i drugih obilježja primjerenih prostoru groblja.

Za sadnju visokog i niskog raslinja potrebno je izraditi projekt sadnje odnosno hortikulturno uređenje. S obzirom na vizualno vrlo istaknut položaj posebno pažnju prilikom koncipiranja i uređenja potrebno posvetiti što bogatijem ozelenjavanju posebno izvedbom „zelene ograde“ (živica, šimšir i sl.), te sadnjom ukrasnog zelenila uz staze i između grobnih redova.

7. MJERE ZAŠTITE PRIRODNIH I KULTURNO-POVIJESNIH CJELINA I GRAĐEVINA I AMBIJENTALNIH VRIJEDNOSTI

Članak 29.

Na području obuhvata Plana nema zaštićenih prirodnih i kulturno povijesnih cjelina kao ni pojedinačnih građevina.

Obuhvat Plana ne nalazi se unutar područja ekološke mreže.

Ukoliko se pri izvođenju građevinskih ili drugih radova, na području obuhvata Plana, naiđe na arheološke nalaze, izvođač radova i investitor dužni su postupati sukladno važećem Zakonu o zaštiti i očuvanju kulturnih dobara, odnosno prekinuti radove i o nalazu bez odgađanja obavijestiti nadležni konzervatorski odjel.

Predlaže se da se kod izrade projektne dokumentacije posebnu pažnju posveti opločenju pješačkih staza i trgova te obradi zidova ograda koje bi kod završne obrade trebali imati formu suhozida.

8. POSTUPANJE S OTPADOM

Članak 30.

Na prostoru obuhvata zone groblja postupanje s otpadom treba biti u skladu s odredbama važećeg Zakona o otpadu.

Otpad s ovog prostora odlagat će se u za to odgovarajuće koševe za otpatke i kontejnere. Koševi za otpad se postavljaju tako da pokrivaju grobna mjesta u radijusu do 50 m, zatim po jedan kontejner posebno za organski otpad (cvijeće, zelenilo i sl.), a posebno za kruti otpad (plastika, keramika i sl.). Površine za smještaj kontejnera moraju biti ograđene i skrivene od ostalih površina (zelenilom i sl.) te lako dostupne.

Zbrinjavanje komunalnog otpada treba organizirati odvozom koji će se vršiti prema komunalnom redu nadležnog komunalnog poduzeća.

Građevni otpad, odnosno višak zemlje koji će nastati kod gradnje na prostoru obuhvata plana ne smije se odlagati na groblju kao niti na okolnom zemljištu, već se mora odvoziti u skladu s odredbama Zakona o otpadu na za to predviđen deponij.

9. MJERE SPRJEČAVANJA NEPOVOLJNOG UTJECAJA NA OKOLIŠ

Članak 31.

Na području obuhvata Plana ne predviđa se razvoj djelatnosti i gradnja građevina koje ugrožavaju zdravlje ljudi i štetno djeluju na okoliš.

Osnovne mjere zaštite okoliša unutar obuhvata Plana su:

- održavanje ili povećanje biološke raznolikosti zaštitom autohtonih biljnih i životinjskih vrsta, ugradnjom zelenih ili smeđih krovova, smanjivanjem unosa kemikalija te svjetlosnog onečišćenja i onečišćenja bukom
- smanjenje potrošnje vode sadnjom autohtonih vrsta te ugradnjom kontroliranih sustava navodnjavanja koji se napajaju potrošnom vodom
- korištenje energetski učinkovitih sustava temeljenih na obnovljivoj energiji proizvedenoj na lokaciji (prvenstveno sunčeva energija)
- korištenje tehničkih sustava s automatizacijom i senzorima (rasvjeta, voda) radi racionalne uporabe energije
- razvrstavanje i recikliranje otpada.

Zaštita tla

Članak 32.

Zaštita tla na području obuhvata provodit će se kroz:

- planiranje i gradnju građevina za odvodnju otpadnih voda i uređaja za pročišćavanje otpadnih voda
- kontrolirano odlaganje otpada.

Zaštita zraka

Članak 33.

Na prostoru obuhvata Plana zaštita zraka provodit će se smanjivanjem emisije onečišćujućih tvari u zrak i to ograničavanjem emisije i propisivanjem tehničkih standarda u skladu s propisima EU.

Djelatnosti koje su predviđene u zoni ne smiju narušavati kvalitetu zraka pa nisu predviđene one djelatnosti koje izazivaju značajnija zagađenja zraka.

Zaštita voda

Članak 34.

Sadržaji unutar obuhvata Plana moraju se planirati uz poštivanje sljedećih planskih mjera zaštite voda:

- planiranje i gradnja građevina za odvodnju otpadnih voda i uređaja za pročišćavanje otpadnih voda
- zabrana, odnosno ograničenje ispuštanja opasnih tvari propisanih uredbom o opasnim tvarima u vodama
- kontrolirano odlaganje otpada
- saniranje ili uklanjanje izvora onečišćenja.

Zaštita od buke

Članak 35.

Zaštita od buke provodi se u skladu s važećim Zakonom o zaštiti od buke i važećim Pravilnikom o najvišim dopuštenim razinama buke.

Smanjenje buke postići će se upotrebom odgovarajućih materijala kod gradnje građevina, njihovim smještajem u prostoru te postavljanjem zona zaštitnog zelenila prema izvorima buke.

Zaštita od potresa

Članak 36.

Prostor obuhvata Plana prema seizmičkim kartama nalazi se u zoni VII° seizmičnosti (po MCS). Izgradnja građevina treba se provoditi u skladu s zakonskom regulativom za protupotresnu izgradnju.

Zaštita od požara

Članak 37.

U svrhu sprječavanja širenja požara na susjedne građevine, sve planirane građevine moraju biti udaljene od susjednih građevina najmanje 4 m ili manje, ako se dokaže, uzimajući u obzir požarno opterećenje, brzinu širenja požara, požarne karakteristike materijala građevine, veličinu otvora na vanjskim zidovima građevine i dr. da se požar neće prenijeti na susjedne građevine ili moraju biti odvojene od susjednih građevina požarnim zidom vatrootpornosti najmanje 90 minuta, koji u slučaju da građevina ima krovnu konstrukciju (ne odnosi se na ravni krov vatrootpornosti najmanje 90 minuta) nadvisuje krov građevine najmanje 0,5 m ili završava dvostranom konzolom iste vatrootpornosti dužine najmanje 1 m ispod pokrova krovišta, koji mora biti od negorivog materijala na dužini konzole.

Radi omogućavanja spašavanja osoba iz građevina i gašenja požara na građevinama i otvorenom prostoru, građevina mora imati vatrogasni prilaz određen prema posebnom propisu, a prilikom gradnje ili rekonstrukcije vodoopskrbnih mreža, moraju se, ukoliko ne postoje, predvidjeti unutarne i vanjska hidrantska mreža.

Građevine moraju biti projektirane i izgrađene tako da ispunjavaju bitne zahtjeve iz područja zaštite od požara utvrđene važećim Zakonom o zaštiti od požara i na temelju njega donesenih propisa, te uvjetima zaštite od požara utvrđenih posebnim zakonom i ta temelju njih donesenih propisa.

Mjere zaštite od požara projektirati u skladu s važećim hrvatskim i preuzetim propisima koji reguliraju ovu problematiku s posebnom pozornošću na:

- važeći Pravilnik o uvjetima za vatrogasne pristupe
- važeći Pravilnik o hidrantskoj mreži za gašenje požara

Potrebno je dosljedno se pridržavati važeće zakonske regulative i prijedloga tehničkih i organizacijskih mjera iz Procjene ugroženosti od požara grada Biograda na Moru.

Ovim Planom preuzimaju se sve odredbe iz Prostornog plana uređenja Grada Biograda na Moru koje reguliraju područje zaštite od požara te ostale mjere posebne zaštite.

Urbanističke mjere zaštite od velikih nesreća

Članak 38.

Urbanističke mjere zaštite od velikih nesreća planiraju se u skladu s Procjenom rizika od velikih nesreća (u daljnjem tekstu: Procjena rizika) izrađenom za područje Grada Biograda na Moru te u skladu sa važećim propisima:

- Zakon o sustavu civilne zaštite
- Zakon o zaštiti okoliša
- Pravilnik o mjerama zaštite od elementarnih nepogoda i ratnih opasnosti u prostornom planiranju i uređivanju prostora
- Pravilnik o postupku uzbunjivanja stanovništva
- Pravilnik o tehničkim zahtjevima sustava javnog uzbunjivanja stanovništva.

Prema Procjeni rizika, za planirane sadržaje unutar obuhvata Plana najveći rizik prijeti od ekstremnih vremenskih pojava kao što su toplinski val i jak vjetar te od požara.

Toplinski val je ekstremna vremenska pojava uzrokovana klimatskim promjenama koja, sukladno Procjeni rizika, ima značajne negativne posljedice na gospodarstvo, a ugrožava i život i zdravlje ljudi. Na razini područja obuhvata Plana, mjere zaštite u cilju smanjenja negativnog utjecaja toplinskog vala su zaštita postojećeg visokog zelenila u obuhvatu i dodatno ozelenjavanje visokim zelenilom, uređenje partera kao prirodnih i procjednih površina u najvećoj mogućoj mjeri, korištenje materijala i boja koji ne privlače sunčevu toplinu.

Olujni i orkanski vjetrovi su vjetrovi koji svojom jačinom mogu rušiti stabla, krovove, montažne konstrukcije, nosače infrastrukturnih vodova i sl. te na taj način mogu prouzročiti velike materijalne štete. Često se javljaju kao brze i iznenadne nevere jakog intenziteta. Osnovna mjera zaštite od posljedica jakih vjetrova je pravilno projektiranje i dimenzioniranje konstruktivnih sustava svih građevina u obuhvatu Plana u skladu s mogućim opterećenjem od naleta vjetra, te pravilno izvođenje i održavanje.

Mjere zaštite od požara definirane su u članku 37. ovih Odredbi.

Za područje obuhvata Plana treba osigurati sustav uzbunjivanja stanovništva prema važećim propisima.

U slučaju mogućih velikih nesreća na području obuhvata Plana, glavni evakuacijski pravac je lokalna cesta L63162. Lokacije za zbrinjavanje ljudi i lokacije za odlaganje otpada nastalog uslijed velike nesreće, mogu se formirati na zelenim površinama u obuhvatu ili na parkirališnim površinama.

10. MJERE PROVEDBE PLANA

Članak 39.

Provedba ovog Plana treba obuhvatiti sve aktivnosti koje omogućavaju njegovu provedbu i implementaciju na način da se postignu uvjetovane kvalitete funkcionalne organizacije i oblikovanja prostora, te tražena razina zaštite okoliša.

Parcelaciju je moguće izvršiti:

- u skladu s Planom na način da se granice građevnih čestica mogu formirati:
 - prema granicama pojedine namjene označene na kartografskom prikazu 1. *Korištenje i namjena površina*
 - prema granicama novoplaniranih čestica, kako je prikazano na kartografskom prikazu 4.2. *Plan parcelacije*.
- u skladu s lokacijskim dozvolama ili drugim odgovarajućim aktom za građenje odnosno na druge načine sukladno posebnim propisima.

Parcelacija zemljišta unutar obuhvata Plana mora se izvesti na način da parcelacija jednog dijela omogućava kvalitetnu parcelaciju drugih dijelova zemljišta unutar obuhvata Plana.

Moguća je fazna i etapna gradnja.

Za prometnu i komunalnu infrastrukturu potrebno je izraditi projektnu dokumentaciju kako bi se utvrdili točni parametri njezine izgradnje vezano uz situacijski položaj u prostoru, te osigurao planom uvjetovan minimum komunalnog opremanja ovog područja.

III. ZAVRŠNE ODREDBE

Članak 40.

Ova Odluka stupa na snagu osmog dana od dana objave u Službenom glasniku Grada Biograda na Moru.

Članak 41.

Stupanjem na snagu ovog Plana stavljaju se izvan snage Detaljni plan uređenja zone groblja („Službeni glasnik Grada Biograda na Moru“ broj: 5/2005) i Detaljni plan uređenja zone groblja Faza II („Službeni glasnik Grada Biograda na Moru“ broj: 9/2013).

GRAD BIOGRAD NA MORU
GRADSKO VIJEĆE

Predsjednik:
Tonči Šangulin

Klasa: 350-02/19-03/15
Urbroj: 2198/16-02-20-42
Biograd na Moru, 07 kolovoza.2020.

II. GRAFIČKI PRILOZI

III. OBRAZLOŽENJE

I. OBRAZLOŽENJE

Uvod

Urbanistički plana uređenja zone groblja Biograd na Moru (u daljnjem tekstu: Plan) izrađen je na temelju Zakona o prostornom uređenju (NN 153/13, 65/17, 114/18, 39/19 i 98/19), Prostornog plana uređenja Grada Biograda na Moru (Službeni glasnik Grada Biograda na Moru 09/05, 03/09, 07/11, 10/11, 03/16, 08/16, 11/16 i 12/19), te Odluke o izradi Urbanističkog plana uređenja zone groblja Biograd na Moru i stavljanju izvan snage Detaljnog plana uređenja zone groblja (Službeni glasnik Grada Biograda na Moru broj 05/05) i Detaljnog plana uređenja zone groblja Faza II (Službeni glasnik Grada Biograda na Moru broj 09/13) (Službeni glasnik Grada Biograda na Moru broj 12/19)).

Za područje groblja i njegovo proširenje na snazi su dva detaljna plana uređenja (DPU zone groblja (Službeni glasnik Grada Biograda na Moru broj 05/05) i DPU zone groblja Faza II (Službeni glasnik Grada Biograda na Moru broj 09/13)). Odlukom o izradi predmetnog Plana DPU-i se stavljaju van snage te se sve spaja u jedan UPU.

Razlozi za izradu Plana:

- usklađivanje s Prostornim planom uređenja Grada Biograda na Moru
- smanjenje broja detaljnih planova
- manje izmjene pojedinih planskih rješenja.

Obuhvat Plana definiran je PPUG-om Biograda na Moru na grafičkom prilogu 3.b. Uvjeti za korištenje, uređenje i zaštitu prostora Prostornog plana uređenja Grada Biograda na Moru (Službeni glasnik Grada Biograda na Moru 09/05, 03/09, 07/11, 10/11, 03/16, 08/16, 11/16 i 12/19).

Plan će se izraditi na topografsko – katastarskom planu u mjerilu 1:1000, 1:500, 1:200 i 1:100 (1:50).

Izrada Plana temelji se na sljedećim zakonima, propisima i dokumentima prostornog uređenja:

- Zakon o prostornom uređenju (NN 153/13, 65/17, 114/18, 39/19 i 98/19)
- Pravilniku o sadržaju, mjerilima kartografskih prikaza, obveznim prostornim pokazateljima i standardu elaborata prostornih planova (NN 106/98., 39/04, 45/04, ispravak 163/04)
- Pravilnik o grobljima (NN 99/02)
- Ostali zakoni koji svojim odredbama utječu na prostorna ili druga rješenja ili se odnose na namjenu, odnosno funkciju prostora

Postupak provedbe javne rasprave, te usvajanja plana propisan je Zakonom o prostornom uređenju (NN 153/13, 65/17, 114/18, 39/19 i 98/19).

1. POLAZIŠTA

1.1. Položaj, značaj i posebnosti područja obuhvata u prostoru grada

1.1.1. Osnovni podaci o stanju u prostoru

Područja obuhvata Plana smješteno je u sjeverozapadnom dijelu Grada Biograda na Moru i obuhvaća javno gradsko groblje grada Biograda na Moru s planiranim proširenjem. Površina obuhvata Plana, ujedno i ukupna površina groblja, iznosi oko 17,71 ha te prema članku 2. Pravilnika o grobljima ovo groblje spada u srednja groblja.

Postojeće groblje je izgrađeno 1986.g. u površini od 1,28 ha, kao malo groblje s ukupno 753 grobnih mjesta. Zbog potrebe za novim grobnim mjestima započelo je proširenje groblja prema zapadu, a ovim Planom planira se njegovo daljnje širenje prema zapadu i sjeveru. Proširenjem groblja planira se pokrivanje potreba za pokapanjem za rok od 100 godina, s mogućnošću uređenja u etapama. Planira se uređenje groblja pejzažno-parkovnog karaktera s većim udjelom zelenih parkovnih površina.

Groblju se može pristupiti sa državnih cesta D8 i D503 preko lokalne ceste L63162.

Obuhvat Plana omeđen je sa sjeverne i istočne strane negradivim površinama – šumom posebne namjene (spomenik parkovne arhitekture), Š3 te u manjem dijelu ostalim poljoprivrednim i šumskim površinama. Južno i zapadno od obuhvata su zone proizvodne namjene, pretežito industrijske, I1.

Groblje zauzima površinu izduženog trapeznog oblika koje se sužava u smjeru sjeverozapada. U najdužem dijelu ima dužinu cca 540m, a širina se sužava sa cca 510m na jugoistočnoj granici na cca 190m na sjeverozapadnoj granici.

Teren groblja je u blagom nagibu prema moru. Najviša točka groblja, u krajnjoj sjeverozapadnoj točki obuhvata, iznosi 47,7 mnm, a najniža točka, u krajnjoj jugoistočnoj točki obuhvata iznosi 44,6 mnm. Prosječna nadmorska visina iznosi cca 46,2 mnm.

Površina groblja može se podijeliti u cjeline:

- izgrađeni dio - postojeće groblje iz 1986.g.
- proširenje – izvedeni dio
- proširenje – planirano.

Postojeće „staro“ groblje sastoji se od ulaznog dijela i površina s grobnim poljima. Ulazni dio groblja čine trg i građevina s oproštajnim prostorom (mrtvačnica) i službenim dijelom, te kapela s vlastitim malim trgom i memorijalnim križem ispred kapele. U blizini kapele nalazi se sporedni pješački ulaz. Uz glavni ulaz u groblje formirano je parkiralište za posjetitelje. Groblje je podijeljeno na 4 grobna polja (oznake 1-4). Grobna polja međusobno su odijeljena glavnom pješačkom komunikacijom položenom u smjeru sjeverozapad – jugoistok, poprečno na glavne ulazne trgove. Uz glavnu pješačku komunikaciju formirani su obostrani drvoredi. Lijevo i desno od glavne pješačke komunikacije nastavlja se mreža poprečno postavljenih pješačkih staza koje dijele grobna polja na grobne redove.

Novi izvedeni dio groblja nadovezuje se prostornom strukturom na postojeće groblje. Ovaj dio groblja izvodi se prema dokumentaciji izrađenoj na temelju DPU-a proširenja gradskog groblja u Biogradu na Moru (Službeni glasnik Grada Biograda na Moru 05/05). Izvedena su grobna polja 6 i 7, a polje 8 je u izvedbi.

Ukupni kapacitet postojećeg groblja i izvedenog proširenja:

Grobno polje	TIP 1 – 6 ukopnih mjesta	TIP 2 – 3 ukopna mjesta	TIP 3 – 1 ukopno mjesto	Ukupno
• Postojeće groblje				
1	18	16	-	
2	36	32	-	
3	78	63	-	
4	143	349	18	
Ukupno	275	460	18	753
Ukopna mjesta ukupno	275 x 6 = 1650	460 x 3 = 1380	18 x 1 = 18	3048
• Izvedeno proširenje				
6	22	77		
7	39	126		
Ukupno	61	203		264
Ukopna mjesta ukupno	61 x 6 = 366	203 x 3 = 609		975
UKUPNO				4023

1.1.2. Prostorno razvojne značajke

Neizgrađeni dio obuhvata Plana omogućava širenje groblja u smjeru zapada i sjevera. Postojeći dio groblja svojim smještajem i prostornom strukturom omogućava širenje groblja te prostorno i infrastrukturno nadovezivanje na postojeći dio.

1.1.3. Infrastrukturna opremljenost

Obuhvat Plana djelomično je prometno i komunalno. Za postojeći dio groblja riješen je kolni i pješački pristup i parkirališne površine, izgrađena je niskonaponska mreža, priključci vode, sustavi odvodnje sanitarnih otpadnih voda i oborinske odvodnje. Dio groblja planiran za proširenje je komunalno neopremljen.

1.1.4. Zaštićene prirodne, kulturno-povijesne i ambijentalne vrijednosti i posebnosti

Na području obuhvata Plana nema zaštićenih prirodnih i kulturno povijesnih cjelina kao ni pojedinačnih građevina. Obuhvat Plana ne nalazi se unutar područja ekološke mreže.

1.1.5. Obveze iz planova šireg područja

Prostornim planom uređenja Grada Biograda na Moru (Službeni glasnik Grada Biograda na Moru 09/05, 03/09, 07/11, 10/11, 03/16, 08/16, 11/16 i 12/19) definirana je granica obuhvata i osnovna namjena unutar obuhvata Plana.

1.1.6. Ocjena mogućnosti i ograničenja uređenja prostora

Kako se radi o proširenju postojećeg groblja na neizgrađenom području, moguća je realizacija planirane namjene. Ograničavajući faktor predstavlja nedostatak komunalne i ostale infrastrukture koja će se definirati ovim Planom.

2. CILJEVI PROSTORNOG UREĐENJA

2.1. Ciljevi prostornog uređenja gradskog značaja

2.1.1. Demografski razvoj

S obzirom na planirani sadržaj u obuhvatu Plana, realizacija Plana nije od utjecaja na demografski razvoj Grada Biograda na Moru.

2.1.2. Odabir prostorne i gospodarske strukture

Odabir prostorno razvojne strukture u neizgrađenom dijelu obuhvata temelji se na:

- prostornoj strukturi postojećeg dijela groblja na koje se novi dio groblja nadovezuje
- tehničkim uvjetima koji trebaju biti zadovoljeni temeljem Pravilnika o grobljima, kao što su podjela na grobna polja, maksimalne površine i dimenzije grobnih polja, minimalna širina pješačkih staza, opremanje groblja itd.

2.1.3. Prometna i komunalna infrastruktura

Novi dio groblja opremit će se svom potrebnom prometnom i komunalnom infrastrukturom, a to podrazumijeva rješenje kolnog i pješačkog pristupa novom dijelu groblja te osiguranje površina za promet u mirovanju, mreža pješačkih staza unutar groblja, priključak vode s dovoljnim brojem izljeva vode po cijelom groblju, oborinsku kanalizaciju, priključak struje koji se veže na postojeću niskonaponsku mrežu u izgrađenom dijelu groblja, izgrađen prostor za odlaganje komunalnog otpada.

2.1.4. Očuvanje prostornih posebnosti dijela naselja

Prostor unutar obuhvata uredit će se na način da se uskladi sa prostornim posebnostima:

- očuvanje postojećih vizura,
- zaštita obilježja izgrađene strukture - nove strukture u prostoru površinom, volumenom i oblikovanjem uskladiti s oblikovanjem postojećeg dijela groblja
- nadovezivanje novog dijela na osnovne pješačke pravce postojećeg dijela groblja
- hortikulturno uređenje planirati s autohtonim zelenilom.

2.2. Ciljevi prostorno uređenja dijela naselja

2.2.1. Racionalno korištenje i zaštita prostora u odnosu na postojeći i planirani broj stanovnika, gustoću stanovanja, obilježja izgrađene strukture, vrijednost i posebnosti krajobraza, prirodnih i kulturno-povijesnih i ambijentalnih cjelina

S obzirom na planiranu namjenu, korištenje i zaštita prostora ne utječe na postojeći i planirani broj stanovnika i gustoću stanovanja. Osnovni ciljevi zaštite obilježja izgrađene strukture, vrijednost i posebnosti krajobraza, prirodnih i kulturno-povijesnih i ambijentalnih cjelina definirani su u točki 2.1.4.

2.2.2. Unapređenje uređenja naselja i komunalne infrastrukture

Postojeće groblje komunalno je opremljeno. Kolni pristup je ostvaren preko lokalne prometnice. Provedbom Plana, osim uređenja novog dijela groblja, izvršit će se rekonstrukcija prometnica koje omeđuju groblje što će unaprijediti prometnu mrežu ovog dijela naselja.

3. PLAN PROSTORNOG UREĐENJA

3.1. Program gradnje i uređenje prostora

Program gradnje i uređenje prostora unutar obuhvata Plana obuhvaća proširenje javnog gradskog groblja Grada Biograda na Moru koje će se realizirati u fazama, u skladu s potrebama Grada.

Prema važećem Pravilniku o grobljima, groblje je prostor unutar kojeg se vrši polaganje posmrtnih ostataka umrlih, a sastoji se od unutrašnjeg prostora (površine za ukop) i vanjskog prostora (prometne površine, zelene površine i površine za prateće usluge).

Program gradnje i oblikovanje groblja nadovezuje se na oblikovanje postojećeg dijela groblja koje je definirano Detaljnim planom uređenja proširenja gradskog groblja u Biogradu na Moru (Službeni glasnik Grada Biograda na Moru 05/05) izrađen od Forum d.o.o., koordinator plana Ante Uglešić d.i.a. i Detaljnog plana uređenja zone groblja Faza II (Službeni glasnik Grada Biograda na Moru broj 09/13) izrađen od Arheo d.o.o. iz Zagreba.

3.2. Osnovna namjena prostora

Površine unutar Plana razgraničene su prema namjeni na kartografskim prikazima 1. Korištenje i namjena površina. Planirane su sljedeće osnovne grupe namjene površina:

Površine groblja:

- Grobna polja
- Pješačke površine
- Servisni sadržaji
- Zelene površine

Prateći sadržaji

Javne zelene površine

Infrastrukturni sustavi

3.3. Iskaz prostornih pokazatelja za namjenu, način korištenja i uređenja površina

Namjena	Površina (ha)	Udio (%)
Površine groblja:		
- Grobna polja	5,05	28,5
- Pješačke površine	2,01	11,3
- Servisni sadržaji	2,78	15,7
- Zelene površine	4,02	22,7
Prateći sadržaji	0,07	0,4
Javne zelene površine	2,25	12,7
Infrastrukturni sustavi	1,53	8,6
Ukupno	17,71	100,0

3.4. Prometna i ulična mreža

Obuhvatu Plana pristupa se s nerazvrstane prometnice (ulica Put groblja) koja se veže na lokalnu cestu L63162 te dalje na državne ceste D8 i D503. Uz jugozapadnu granicu groblja prolazi nerazvrstana prometnica (ul. Put Vilišnice).

Planirana je rekonstrukcija postojećih prometnica te njihovo proširenje. Planiraju se dvosmjerne prometnice širine kolnika 6,0m s obostranim nogostupima širine 3,0m.

Uz sjeverni rub obuhvata prolazi trasa planirane obilaznice te je od nje potrebno ostaviti koridor od 50m zaštitnog zelenila autohtonih listopadnih vrsta.

Južno od groblja planirano je javno parkiralište kapaciteta cca 70 PM. Unutar parkirališta planira se odgovarajući broj parkirališnih mjesta za osobe s invaliditetom i smanjene pokretljivosti, sukladno važećem Pravilniku o osiguranju pristupačnosti građevina osobama s invaliditetom i smanjene pokretljivosti. U sklopu servisnih površina unutar groblja moguće je planiranje parkirališnih površina za potrebe korisnika groblja.

Grobna polja su odvojena glavnim stazama širine 5,0m - 6,0m, a predviđena su i proširenja za odmorišta. Duž grobnih redova izvode se staze širine 2,0m – 3,0m. Staze će biti izvedene od tvrdog materijala bez prepreka u kretanju, ne većeg uzdužnog nagiba od 8% i ne većeg poprečnog nagiba od 1%.

Pješačke površine unutar grobnih polja (prilazne staze grobnicama) izvode se posipanjem sitnog materijala (šljunak, pijesak, obluci), tako da se omogući iskop prilikom ukopa u grobnice i siguran pristup bez klizavih i blatnih površina. Isto tako, potrebno je osigurati bar jedan prilaz sa glavne staze u svako grobno polje, ili dio grobnog polja koji je cjelina za sebe, bez arhitektonskih barijera.

Na trgu u jugozapadnom dijelu obuhvata planira se postavljanje spomenika u obliku križa.

3.5. Komunalna infrastrukturna mreža i elektroničke komunikacije

Telekomunikacijska mreža

Područje obuhvata Plana vezuje se na postojeći elektronički komunikacijski sustav te EKI razvod u profilu ceste D8.

Unutar neizgrađenom dijelu obuhvata Plana ne postoje objekti za koje je potreban telekomunikacijski priključak jer se centralni objekt nalazi u postojećem izgrađenom dijelu groblja.

Vodoopskrba

Priključak interne vodoopskrbne instalacije groblja planira se spojem na mrežu postojećeg groblja uz mogućnost direktnog spoja novog dijela groblja na javnu vodovodnu mrežu grada Biograda na Moru preko planiranog vodoopskrbnog cjevovoda u koridoru nerazvrstane prometnice uz jugozapadnu granicu obuhvata Plana.

Interna mreža groblja povezuje se s priključkom do izljevniha mjesta koje koriste posjetioči groblja. Izljevna mjesta postavljaju se tako da pokrivaju radijus od 60 m.

Protupožarna zaštita zone rješava se putem protupožarnih hidranata čija se međusobna udaljenost i najmanji profil dovodne cijevi određuju u skladu s važećim Pravilnikom o hidrantskoj mreži za gašenje požara.

Odvodnja otpadnih i oborinskih voda

Za sadržaje u obuhvatu Plana planirano je priključenje na javni sustav odvodnje otpadnih voda. Unutar obuhvata planira se izgradnja razdjelnog sustava za odvodnju otpadnih sanitarnih voda i oborinskih voda.

Oborinske vode prikupljat će se preko cestovnih slivnika u zasebne cjevovode smještene unutar staza te se gravitacijski odvesti do prvog mogućeg ispusta u okolni teren odnosno do upojnog bunara smještenog u južnom dijelu obuhvata Plana.

Drenaža grobnica, kao i odvodnja sa izljevniha mjesta u grobnim poljima vršit će se posebnim sistemom drenažnih cijevi u recipijent (upojni bunar). Drenažna kanalizacija polaže se u pješačkim stazama i obuhvaća nizove grobnica u grobnim poljima.

Elektroopskrba

Područje obuhvata Plana priključuje se internom NN mrežom na postojeći energetska sustav izgrađenog dijela groblja, uz mogućnost direktnog spoja novog dijela groblja na javnu NN mrežu.

Ukoliko se pokaže potreba za dodatnom količinom električne energije, dozvoljava se izgradnja transformatorske stanice unutar površina bilo koje namjene što se neće smatrati izmjenom ovog Plana. U slučaju gradnje nove transformatorske stanice, minimalna udaljenost od susjedne čestice mora iznositi 1m, a od ceste (puta) 3m. Minimalna površina čestice za trafostanicu iznosi 40 m². Čestica mora imati pristup s javne prometne površine. Transformatorske stanice se mogu izvesti i u sklopu novih građevina.

3.6. Uvjeti korištenja, uređenja i zaštite površina

3.6.1. Uvjeti i način gradnje

Planom je obuhvaćena površina postojećeg groblja i planiranog proširenja. Uvjeti i način gradnje definirani su u skladu s važećim Pravilnikom o grobljima.

Groblje je prema vrsti ukapanja planirano kao mješovito groblje sa klasičnim ukopom i sa polaganjem urni i/ili prosipanjem pepela.

Proračun dimenzija groblja

Proračun dimenzija groblja radi se prema metodi Hansa Schwenkela. Prema ovoj metodi broj grobnih mjesta utvrđuje se kao:

$$G = K/1000 \times S \times T \times k$$

pri čemu je:

G – broj grobnih mjesta
K – stopa mortaliteta
S – planirani broj stanovnika
T – rotacioni turnus
k – korekcionni faktor

Stopa mortaliteta računa se kao broj umrlih na 1000 stanovnika. Broj stanovnika Grada Biograda na Moru, prema Popisu stanovništva iz 2011.g. iznosi 5569. Prema podacima o broju umrlih za 2018.g. koji iznosi 70 stanovnika, stopa mortaliteta je 12,6 umrlih na 1000 stanovnika.

Planirani broj stanovnika koji se uzima u obračun je 6000 stanovnika.

Rotacioni turnus se uobičajeno kreće u rasponu 15-20 godina odnosno iznosi 17,5.

Korekcionni faktor od 1,25 utvrđen je na temelju analize o nemogućnosti ponovnog korištenja cijele ukopne površine groblja istovremeno, u odnosu na rotacioni turnus.

Na temelju opisanih vrijednosti broj grobnih mjesta iznosi:

$$G = 12,6/1000 \times 6000 \times 17,5 \times 1,25 = 1654$$

Površina potrebna za groblja polja računa se kao umnožak broja grobnih mjesta i bruto površine pojedinog grobnog mjesta koja iznosi cca 12,5m².

$$P = 1654 \times 12,5\text{m}^2 = 2,1 \text{ ha.}$$

Prema iskazanom proračunu planirano proširenje groblja nadmašuje potrebne izračunate kapacitete. Međutim, planiranjem većeg zahvata namjera je rezervirati površine za moguća proširenja za duže razdoblje, do 100 godina. Isto tako, rotacioni turnus od 17,5 godina ne odgovara planiranom načinu korištenja groblja s obzirom da se ne predviđa ponovno korištenje grobnih mjesta za više ukapanja ili se predviđa u znatno većem razmaku.

Iz ovih razloga, proračun potrebnih kapaciteta može se smatrati orijentacijski, a planirano proširenje groblja se također može tretirati kao dugoročna rezervacija prostora koji se će postupno, u skladu s potrebama Grada, privoditi namjeni.

Program gradnje

Postojeći dio i planirano proširenje sastoji se od ukupno 22 grobna polja. Broj i tip grobnih mjesta prikazan je u tablici:

Grobno polje	TIP 1 – 6 ukopnih mjesta	TIP 2 – 3 ukopna mjesta	TIP 3 – 1 ukopno mjesto	TIP 3 – kolumbarijske niše	Ukupno	Napomena
1	18	16	-	-	34	postojeće groblje
2	36	32	-	-	68	postojeće groblje
3	78	63	-	-	141	postojeće groblje

4	143	349	18	-	510	postojeće groblje
5	36	60	42	-	138	planirano
6	22	77	-	-	99	izvedeno proširenje
7	39	126	-	-	165	izvedeno proširenje
8	25	106	-	-	131	djelomično izvedeno
9	23	77	-	-	100	planirano
10	39	123	-	-	162	planirano
11	40	123	-	-	163	planirano
12	4	98	-	15	117	planirano
13	32	113	-	30	175	planirano
14	25	61	-	15	101	planirano
15	25	61	-	15	101	planirano
16	32	113	-	30	175	planirano
17	4	98	-	15	117	planirano
18	40	123	-	-	163	planirano
19	40	107	-	-	147	planirano
20	40	107	-	-	147	planirano
21	-	-	197	-	197	planirano
22	-	-	-	-	-	površina za prosipanje pepela
UKUPNO	741	2033	257	120	3151	
UKUPNO ukopnih mjesta	4446	4066	257	240	9009	

TIP 1 odnosi se na dvostruku betonsku grobnicu dimenzija 260x260cm, sa šest ukopnih mjesta unutar grobnice (ukapanje u dva stupca).

TIP 2 odnosi se na jednostruku betonsku grobnicu dimenzija 180x290cm, sa tri ukopna mjesta (ukapanje u jednom stupcu).

TIP 3 odnosi se na jednostruko zemljano ukopno mjesto dimenzija 150x260 cm.

TIP 4 odnosi se na kolumbarijske niše (kazete za urne) koje se izvode u zidu. Dimenzija niše za dvije urne (širina x dužina x visina) iznosi 110x30x51 cm.

Grobna mjesta, redovi i polja povezuju se pješačkim stazama. Groblje mora biti opskrbljeno kantama i kontenerima za otpatke. Rubno uz zonu groblja mora se osigurati pojas zaštitnog zelenila autohtonih listopadnih vrsta. Groblja se opremaju prostorima s česnama i klupama. Klupe se raspoređuju na način da od najudaljenijeg grobnog mjesta nisu udaljene više od 100m. Groblje mora biti ograđeno, a po potrebi i čuvano. Ograda se treba izvesti s podnožjem od kamena. Gornji dio može se izvesti transparentan ili kao živica. Na ulazu za posjetitelje mora biti postavljena tabla s planom groblja.

U jugozapadnom dijelu obuhvata, označenom na kartografskom prikazu 1. *Korištenje i namjena* površina unutar grobnog polja 22 planira se uređenje površine za prosipanje pepela koju je potrebno hortikulturno urediti. Na trgu uz grobno polje 22 planira se uređenje trga i postavljanje spomenika u obliku križa.

Građevine sa servisnim sadržajima groblja mogu se graditi isključivo unutar gradivog dijela, označenog na kartografskom prikazu 4.1. *Uvjeti gradnje*. Sadržaji unutar objekata mogu biti isključivo u funkciji groblja, i to: oproštajni prostori (mrtvačnica, oproštajna dvorana i pomoćne

prostorije), pogonski dio (prostorije za radnike, spremišta za alate, rasadnik biljaka, radionice, kamenorezačke radnje), uredske prostorije, parkirališne površine, javni sanitarni čvor.

Građevine sa uslužnim sadržajima groblja mogu se graditi isključivo unutar gradivog dijela, označenog na kartografskom prikazu 4.1. *Uvjeti gradnje*. Sadržaji unutar objekata mogu biti isključivo u funkciji groblja, i to: prodaja cvijeća, svijeća, vijenaca i sl., uredske prostorije pogrebnih društava, javni sanitarni čvor.

Građevine sa servisnim i uslužnim sadržajima se mogu graditi kao prizemne, visine do 4,0m, s ravnim krovom. Pristup i servisiranje građevina može biti isključivo sa vanjske strane groblja, odnosno sa strane javne pješačke površine – platoa ispred ulaza u groblje. Na objektima nije dozvoljeno izvoditi bilo kakve otvore prema unutrašnjoj strani groblja.

3.6.2. Zaštita prirodnih i kulturno povijesnih cjelina i građevina ambijentalnih vrijednosti

Na području obuhvata Plana nema zaštićenih prirodnih i kulturno povijesnih cjelina kao ni pojedinačnih građevina.

Obuhvat Plana ne nalazi se unutar područja ekološke mreže.

Ukoliko se pri izvođenju građevinskih ili drugih radova, na području obuhvata Plana, naiđe na arheološke nalaze, izvođač radova i investitor dužni su postupati sukladno važećem Zakonu o zaštiti i očuvanju kulturnih dobara, odnosno prekinuti radove i o nalazu bez odgađanja obavijestiti nadležni konzervatorski odjel.

Predlaže se da se kod izrade projektne dokumentacije posebnu pažnju posveti opločanju pješačkih staza i trgova te obradi zidova ograda koje bi kod završne obrade trebali imati formu suhozida.

2.5. Sprječavanje nepovoljnog utjecaja na okoliš

Na području obuhvata Plana ne predviđa se razvoj djelatnosti i gradnja građevina koje ugrožavaju zdravlje ljudi i štetno djeluju na okoliš.

Osnovne mjere zaštite okoliša unutar obuhvata Plana su:

- održavanje ili povećanje biološke raznolikosti zaštitom autohtonih biljnih i životinjskih vrsta, ugradnjom zelenih ili smeđih krovova, smanjivanjem unosa kemikalija te svjetlosnog onečišćenja i onečišćenja bukom
- smanjenje potrošnje vode sadnjom autohtonih vrsta te ugradnjom kontroliranih sustava navodnjavanja koji se napajaju potrošnom vodom
- korištenje energetski učinkovitih sustava temeljenih na obnovljivoj energiji proizvedenoj na lokaciji (prvenstveno sunčeva energija)
- korištenje tehničkih sustava s automatizacijom i senzorima (rasvjeta, voda) radi racionalne uporabe energije
- razvrstavanje i recikliranje otpada.

Odredbama za provođenje propisane su detaljne mjere zaštite pojedinih sastavnica okoliša kao što su zrak, vode, tlo te zaštita od buke, potresa i požara.

Propisane su i urbanističke mjere zaštite u slučaju velikih nesreća, u skladu s Procjenom rizika od velikih nesreća izrađenom za područje Grada Biograda na Moru. Prema Procjeni rizika, za planirane sadržaje unutar obuhvata Plana najveći rizik prijeti od ekstremnih vremenskih pojava kao što su toplinski val i jak vjetar te od požara.

IV. PRILOZI

IV. 1. POPIS DOKUMENATA I PROPISA

- Prostorni plan Grada Biograda na moru (Službeni glasnik Grada Biograda na Moru broj 09/05, 03/09, 07/11, 10/11, 03/16, 07/16, 08/16-pročišćeni tekst, 11/16, 12/19).
- Odluka o izradi Urbanističkog plana uređenje zone groblja Biograd na Moru i stavljanju izvan snage Detaljnog plana uređenja zone groblja ("Službeni glasnik Grada Biograda na Moru" broj: 5/2005 i Detaljnog plana uređenja zone groblja Faza II ("Službeni glasnik Grada Biograda na Moru" broj: 9/2013)
- Zakon o prostornom uređenju (NN 153/13, 65/17, 114/18, 39/19, 98/19)
- Zakon o lokalnoj i područnoj (regionalnoj) samoupravi (NN 33/01, 60/01, 129/05, 109/07, 125/08, 36/09 i 150/11, 144/12, 19/13, 137/15, 123/17)
- Zakon o područjima županija, gradova i općina u Republici Hrvatskoj (NN 86/06, 125/06, 16/07, 95/08, 46/10, 145/10, 37/13, 44/13, 45/13, 110/15)
- Zakon o šumama (NN 140/05, 82/06, 129/08, 80/10, 124/10, 25/12 i 68/12, 148/13, 68/18, 115/18)
- Zakon o grobljima (NN 19/98, 50/12, 89/17)
- Pravilnik o grobljima (NN 99/02)
- Zakon o zaštiti okoliša (NN 80/13, 153/13, 78/15, 118/18)
- Zakon o vodama (NN 153/09 i 130/11, 56/13, 14/14, 46/18)
- Zakon o zaštiti i očuvanju kulturnih dobara (NN 69/99, 151/03, 100/04, 87/09, 88/10, 61/11, 25/11, 25/12, 136/12, 157/13, 152/14, 98/15, 44/17, 90/18)
- Zakon o cestama (NN 84/11, 22/13, 54/13, 148/13, 92/14)
- Zakon o održivom gospodarenju otpadom (NN 94/13, 73/17, 14/19)
- Zakonom o zaštiti prirode (NN 80/13, 15/18, 14/19)
- Zakonom o zaštiti od buke (NN 30/09, 55/13, 153/13, 41/16, 114/18)
- Zakonom o zaštiti od požara (NN 92/10)
- Zakon o zapaljivim tekućinama i plinovima (NN 108/95 i 56/10)
- Zakon o elektroničkim komunikacijama (ZEK) (NN 73/08 i 90/11, 133/12, 80/13, 71/14, 72/17)
- Zakon o tehničkim zahtjevima za proizvode i ocjenjivanju sukladnosti (NN 80/13, 14/14, 72/17)
- Zakon o sustavu civilne zaštite (NN 82/15 i 118/18)
- Zakon o naseljima (NN 54/88)
- Pravilnik o sadržaju, mjerilima kartografskih prikaza, obveznim prostornim pokazateljima i standardu elaborata prostornih planova» (NN 106/98., 39/04, 45/04, 163/04, 9/11.)
- Pravilnik o prestanku važenja pravilnika o sadržaju, mjerilima kartografskih prikaza, obveznim prostornim pokazateljima, standardu elaborata i obveznih priloga prostornih planova» (NN 9/11)
- Pravilnik o osiguranju pristupačnosti građevina osobama s invaliditetom i smanjene pokretljivosti (NN 78/13)
- Pravilnik o hidrantskoj mreži za gašenje požara (NN 08/06)
- Pravilnik o mjerama zaštite od elementarnih nepogoda i ratnih opasnosti u prostornom planiranju i uređenju prostora (NN 29/83, 36/85 i 42/86)
- Pravilnik o nositeljima, sadržaju i postupcima izrade planskih dokumenata u civilnoj zaštiti te načinu informiranja javnosti u postupku njihovog donošenja (NN 49/17)
- Pravilnikom o najvišim dopuštenim razinama buke u sredini u kojoj ljudi rade i borave (NN 145/04)

- Pravilnikom o uvjetima za vatrogasne pristupe (NN 35/94, 55/94, 142/03)
- Pravilnik o uvjetima za postupanje s otpadom (NN123/97 i 112/01)
- Pravilnik o ukapljenom naftnom plinu (NN 117/07)
- Pravilnik o postupku uzbunjivanja stavnovništa (NN 69/16)
- Pravilnik o tehničkim zahtjevima sustava javnog uzbunjivanja stanovništva NN 69/16)
- Uredba o sprječavanju velikih nesreća koje uključuju opasne tvari (NN 44/14, 31/17)
- Pravilnik o otpornosti na požar i drugim zahtjevima koje građevine moraju zadovoljavati u slučaju požara (NN 29/13)
- Pravilnik o hidratantskoj mreži za gašenje požara (nn 08/06)

IV. 2. ZAHTJEVI IZ ČLANKA 90 ZAKONA*

*(Zakon o prostornom uređenju NN 153/13 , 65/17, 114/18, 39/19, 98/19)



HAKOM

KLASA: 350-05/19-01/382

URBROJ: 376-05-3-19-2

Zagreb, 20. studenog 2019.

ZADARSKA ŽUPANIJA
GRAD BIOGRAD NA MORU
GRADONAČELNIK

Primljeno	25.11.2019.
Komunikacijska oznaka	
Šifra prijava	
Vrij.	

Republika Hrvatska
Zadarska županija
Grad Biograd na moru
Jedinstveni upravni odjel
Trg kralja Tomislava 5
23210 Biograd na moru

Predmet: **Grad Biograd na Moru**
IZRADA UPU ZONE GROBLJA BIOGRAD NA MORU
zahtjevi – smjernice za izradu

Veza: Vaš dopis KLASA: 350-02/19-03/15, URBROJ: 2198/16-03/1-19-8
od 11. studenog 2019.

Poštovani,

temeljem vašega zahtjeva obavještavamo vas da je prema odredbi čl. 3. Zakona o elektroničkim komunikacijama (NN br. 73/08, 90/11, 133/12, 80/13, 71/14 i 72/17; dalje: ZEK), elektronička komunikacijska infrastruktura, obavljanje djelatnosti elektroničkih komunikacijskih mreža i usluga, prostorno planiranje, gradnja, održavanje, razvoj i korištenje elektroničkih komunikacijskih mreža, elektroničke komunikacijske infrastrukture i druge povezane opreme te upravljanje i uporaba radiofrekvencijskog spektra, adresnog i brojevnog prostora, kao prirodno ograničenih općih dobara, **od interesa su za Republiku Hrvatsku** i da se prema odredbi iz čl. 25. st. 2. ZEK-a **elektronička komunikacijska infrastruktura mora planirati u dokumentima prostornog uređenja**. Temeljem odredbi čl. 25. st. 3. ZEK-a, Hrvatska regulatorna agencija za mrežne djelatnosti (dalje: HAKOM) u postupku donošenja dokumenata prostornog uređenja donosi prethodno mišljenje kojim se potvrđuje da se dokumentom prostornog uređenja uređuje gradnja elektroničke komunikacijske infrastrukture i druge povezane opreme u skladu s pravilnicima ZEK-a i u skladu s mjerilima razvoja elektroničke komunikacijske infrastrukture i druge povezane opreme koja je propisana Uredbom Vlade Republike Hrvatske (Uredba o mjerilima razvoja elektroničke komunikacijske infrastrukture i druge povezane opreme, NN br. 131/12 i 92/15). Također, temeljem odredbi iz čl. 25. st. 11. ZEK-a, HAKOM **utvrđuje i izdaje zahtjeve i mišljenja** u postupku izrade i donošenja dokumenata prostornog uređenja. U skladu s naprijed navedenim zakonskim odredbama u predmetnom UPU potrebno je:

- Utvrditi trasu eventualno postojeće **elektroničke komunikacijske infrastrukture/mreže u zahvatu UPU te planirati način** za zaštitu ili eventualno potrebno izmještanje iste.
- Planirati trasu eventualno potrebnog EK priključka grobljanskih objekata.

RF-426786/191 Zagreb

Podatke o postojećoj elektroničkoj komunikacijskoj infrastrukturi u zoni obuhvata plana kao i podatke o pokrivenosti područja radijskim signalom operatora pokretnih komunikacija, projektant-planer prikuplja od nadležnog ureda za katastar, operatora za pružanje elektroničkih komunikacijskih usluga uz uporabu radiofrekvencijskog spektra i operatora za pružanje elektroničkih komunikacijskih usluga putem elektroničkih komunikacijskih vodova. Popis u privitku.

Prije prihvaćanja Konačnog prijedloga UPU-a, nositelj izrade dužan je pribaviti mišljenje Hrvatske regulatorne agencije za mrežne djelatnosti na konačni prijedlog UPU.

S poštovanjem,

RAVNATELJ

HRVATSKA REGULATORNA AGENCIJA
ZA MREŽNE DJELATNOSTI
Roberta Frangese Mihanovića 9
4 Z A G R E B

od. Tuschorec
mr.sc. Miran Gosta

Privitak:

1. Popis operatora

Dostaviti:

1. Naslovu s povratnicom

**POPIS OPERATORA ZA PRUŽANJE ELEKTRONIČKIH KOMUNIKACIJSKIH USLUGA PUTEM ELEKTRONIČKIH
KOMUNIKACIJSKIH VODOVA**

1	HRVATSKI TELEKOM d.d. Regija 1	Kupska 2	10000 Zagreb	01/4918658	Marijana Tudman HT.polozej.EKI@t.ht.hr
	HRVATSKI TELEKOM d.d. Regija 2	Vinkovačka 19	21000 Split	021/351803	Mirela Domazet HT.polozej.EKI@t.ht.hr
	HRVATSKI TELEKOM d.d. Regija 3	Narodnog doma 2b	52000 Pazin	052/621477	Kosta Lukić HT.polozej.EKI@t.ht.hr
	HRVATSKI TELEKOM d.d. Regija 4	K.A. Stepinca 8b	31000 Osijek	031/233124	Mladen Kuhar HT.polozej.EKI@t.ht.hr
2	OT-OPTIMA TELEKOM d.d.	Bani 75a, Zagreb	10010 Zagreb	01 5554 559	Odsjek za upravljanje mrežnom infrastrukturom Web sučelje: https://eki-izjave.optinet.hr
3	A1 Hrvatska d.o.o.	Vrtni put 1, Zagreb	10000 Zagreb	01/4691 884	Odjel fiksne pristupne mreže infrastruktura@A1.hr

POPIS KONCESIONARA ZA PRUŽANJE ELEKTRONIČKIH KOMUNIKACIJSKIH USLUGA UZ UPORABU RF SPEKTRA					
	NAZIV KONCESIONARA	ADRESA	KONTAKT OSOBA	TEL/FAX	E-MAIL
1.	TELE2 d.o.o.	Ul. grada Vukovara 269d ZAGREB	MARIJANA GRUBEŠIĆ	tel: 01/ 6328 346 095/ 6328 346	marijana.grubescic@tele2.com
2.	HRVATSKI TELEKOM d.d.	Roberta Frangeša Mihanovića 9 10 000 ZAGREB	IVO MILAT	tel: 01/ 4983 040 098 206 209	ivo.milat@t.ht.hr
3.	A1 Hrvatska d.o.o.	Vrtni put 1 ZAGREB	DAMIR DIJANIĆ	tel: 021/ 4691 810 091/ 469 1810	d.dijanic@A1.hr



ELEKTRA ZADAR
Služba za realizaciju investicijskih projekata i pristup mreži
Odjel za realizaciju investicijskih projekata

Ulica kralja Dmitra Zvonimira 8
23 000 Zadar

TELEFON • 023 • 290-500
TELEFAKS • 023 • 314-051
POŠTA • 23000 Zadar • SERVIS
IBAN • 2484008-1400016324

NAŠ BROJ I ZNAK 401400101/9956/19JI

VAŠ BROJ I ZNAK

PREDMET UPU zone groblja Biograd na Moru
- zahtjevi
- dostavlja se

DATUM 20.11.2019. god.

Poštovani,

Budući ste pristupili izradi UPU zone groblja Biograd na Moru, dostavljamo Vam sljedeće zahtjeve:

- Minimalna udaljenost transformatorske stanice od susjedne parcele mora iznositi 1m, a od ceste (puta) 3m.
 - *Ovaj uvjet uvelike olakšava izradu projektne dokumentacije, te ishođenje potrebnog akta za građenje.*
- Transformatorska stanica mora imati kolni pristup s javne površine.
 - Opći uvjet
- Transformatorske stanice se mogu izvesti i u sklopu novih građevina.
 - Opći uvjet
- Prilikom gradnje novih ili rekonstrukcije postojećih elektroenergetskih objekata trase iz Plana se mogu korigirati radi prilagodbe tehničkim rješenjima, imovinsko-pravnim odnosima i stanju na terenu.
 - *Ovaj uvjet smatramo vrlo bitnim. Iskustveno gledano izostanak ovog uvjeta nam je u velikom broju slučajeva onemogućio izgradnju ili značajno produljio vrijeme potrebno za ishođenje akta za građenje. Samim time ukoliko se izostavi može se značajno produljiti vrijeme izgradnje TS odnosno stvaranje uvjeta za elektroopskrbu budućih objekata (potrošača).*

ČLAN HEP GRUPE

• UPRAVA DRUŠTVA • DIREKTOR • NIKOLA ŠULENTIĆ •

• TRGOVAČKI SUD U ZAGREBU MBS 080434230 • MB 1643991 •
• OIB 46830600751 • UPLAĆEN TEMELJNI KAPITAL 699.436.000,00 HRK •
• www.hep.hr •

ZADARSKA ŽUPANIJA
GRAD BIOGRAD NA MORU
GRADONAČELNIK

Primljeno 28. 11. 2019.		
Klasifikacijska oznaka	Org. jed.	
Urudžbeni broj	Pril.	Vrij.

GRAD BIOGRAD NA MORU
Jedinstveni upravni odjel
Trg kralja Tomislava 5
23210 Biograd na Moru

RF-518523862 Zadar

- Ukoliko se pokaže potreba za dodatnom količinom električne energije, dozvoljava se izgradnja transformatorske stanice unutar površina bilo koje namjene što se neće smatrati izmjenom ovog Plana.
- *Ovaj uvjet smatramo vrlo bitnim. Iskustveno gledano izostanak ovog uvjeta nam je u velikom broju slučajeva onemogućio izgradnju ili značajno produžio vrijeme potrebno za ishodenje akta za građenje. Samim time ukoliko se izostavi može se značajno produžiti vrijeme izgradnje TS odnosno stvaranje uvjeta za elektroopskrbu budućih objekata (potrošača).*
- Prigodom izrade predmetnog UPU-a uvažiti Pravilnik o tehničkim normativima za izgradnju nadzemnih elektroenergetskih vodova nazivnog napona od 1 do 400 kV (SL 65/88 i NN 24/97), koji određuje minimalne sigurnosne udaljenosti i razmake i time postavlja posebne uvjete građenja za sve građevine u koridoru postojećih nadzemnih vodova, a za podzemne kabele uvažiti gransku normu Tehnički uvjeti za polaganje elektroenergetskih kabela nazivnog napona 1 kV do 35 kV (Bilten HEP-Distribucije broj 130, od 31. prosinca 2003.).
- U slučaju neizbježnog premještanja naših nadzemnih i podzemnih vodova ili križanja, odnosno približavanja, potrebno je pribaviti odgovarajuću projektnu dokumentaciju za investitora HEP, prema tehničkom rješenju dogovorenom s HEP-ODS-om i za nju ishoditi sve potrebne dozvole.

S poštovanjem

Direktor distribucijskog područja:

Tomislav Dražić dipl.ing.

HEP - Oprema distribucijskog sustava d.d. ZAGREB
DISTRIBUCIJSKO PODRUČJE
ELEKTRA ZADAR

ČLAN HEP GRUPE

• UPRAVA DRUŠTVA • DIREKTOR • NIKOLA ŠULENTIĆ •

• TRGOVAČKI SUD U ZAGREBU MBS 080434230 • MB 1643991 •
 • OIB 46830600751 • UPLAĆEN TEMELJNI KAPITAL 699.436.000,00 HRK •
 • www.hep.hr •



društvo s ograničenom odgovornošću

10000 Zagreb, Ulica kneza Branimira 1

Uprava: Krunoslav Jakupčić, dipl.ing.šum. – predsjednik; Ante Sabljčić, dipl.ing.šum. – član; mr.sc. Igor Fazekas – član • MB 3631133 • OIB 69693144506 • Trgovački sud u Zagrebu (MBS 080251008) • Temeljni kapital 1.171.670.000,00 kn. uplaćen u cijelosti • SWIFT: PBZGHR2X • IBAN: HR46 2340 0091 1001 0036 0 • Telefon: 01/4804 111 • Telefax: 01/4804 101 • pp.148, 10002 Zagreb • web: <http://www.hrsume.hr> • e-mail: direkcija@hrsume.hr

KI: ST-06-11-2971

Ur.broj:15-00-06/03-19-14

Split, 22. studenoga 2019. god.

ZADARSKA ŽUPANIJA
GRAD BIOGRAD NA MORU
GRADONAČELNIK

Primljen: 27. 11. 2019.		
Klasifikacijska oznaka	Org. jed.	
Urudžbeni broj	Pril.	Vrij.

REPUBLIKA HRVATSKA
ZADARSKA ŽUPANIJA
GRAD BIOGRAD NA MORU
Jedinstveni upravni odjel

Predmet: Izrada Urbanističkog plana uređenja zone groblja Biograd na moru i stavljanja van snage Detaljnog plana uređenja zone groblja i Detaljnog plana uređenja zone groblja Faza II-očitovanje, dostavlja se

Temeljem Vašeg dopisa od 11. studenoga 2019. god (Klasa:350-02/19-03/15; Urbroj: 2198/16-03/1-19-8) u kojem nas tražite zahtjeve u postupku izrade Urbanističkog plana uređenja zone groblja Biograd na moru i stavljanja van snage Detaljnog plana uređenja zone groblja i Detaljnog plana uređenja zone groblja Faza II, a temeljem dostavljene Odluke od 03. listopada 2019. god. (KL:350-02/19-03/15, UR.Br:2198/16-02-19-5), te dokumentaciju kojom raspolazu Hrvatske šume d.o.o. Zagreb, UŠP Split, Šumarija Biograd utvrdili smo da obuhvat plana uređenja zone groblja Biograd na moru zadire u površine kojima gospodare Hrvatske šume d.o.o. Zagreb, UŠP Split, Šumarija Biograd i to temeljem Programa gospodarenja za G.J. Biograd, odjel/odsjek 6a koji je uređajni razred i u naravi kultura alepskog bora-zaštitne šume starosti 41 god te odjel/odsjek 7a koji je uređajni razred i u naravi hrast međunac zaštitne šume starosti 66 god.

Mišljenja smo da se pri izradi svih prostorno-planskih dokumenata treba voditi računa kako bi se zahvatima degradacija šuma (osobito visokih šuma) i šumskih zemljišta svela na minimum te u skladu sa Ustavom Republike Hrvatske i Zakonom o šumama (NN 68/18, 115/18) očuvale šume kao dobra od interesa za Republiku Hrvatsku koja imaju njezinu osobitu zaštitu.

S poštovanjem,

Rukovoditeljica Odjela za ekologiju

Sanja Delić, dipl.ing.šum.

Voditelj UŠP Split

Ivan Melvan, dipl.ing.šum.

Na znanje:

-šumarija Biograd na moru

27-178430270 Split



HRVATSKE VODE
VODNOGOSPODARSKI ODJEL
ZA SLIVOVE JUŽNOG JADRANA
21000 Split, Vukovarska 35

Telefon: 021 / 309 400
Telefax: 021 / 309 491

KLASA: 350-02/19-01/0000471
URBROJ: 374-24-1-19-2
Datum: 30.12.2019.g.

ZADARSKA ŽUPANIJA
GRAD BIOGRAD NA MORU
Jedinstveni upravni odjel

PREDMET: Izrada Urbanističkog plana uređenja zone groblja Biograd na Moru i stavljanje izvan snage DPU zone groblja i DPU zone groblja Faza II, Grad Biograd na Moru - podaci, planske smjernice i propisani dokumenti – dostavlja se

Veza: Vaš zahtjev Klasa: 350-02/19-03/15, Ubroj: 2198/16-03/1-19-8 od 11.11.2019. g., zaprimljen 20.11.2019.g.

Pri izradi Urbanističkog plana uređenja zone groblja Biograd na Moru potrebno je predvidjeti sve zakonom propisane mjere i do sada prihvaćena rješenja vezana uz zaštitu od štetnog djelovanja voda, korištenje voda i zaštitu voda od onečišćenja koje može izazvati planirano korištenje prostora. Sva rješenja trebaju biti usklađena s odredbama važećeg PPU Grada Biograda na koji su Hrvatske vode prethodno dale pozitivno mišljenje kao i sa zahtjevima stručnih službi Grada.

Podatke o postojećim i planiranim instalacijama vodoopskrbnog sustava te sustava za odvodnju, pročišćavanje i dispoziciju otpadnih voda ishoditi od nadležne komunalne tvrtke Komunalac d.o.o. Biograd.

Podatke o postojećim i planiranim instalacijama te rješenju sustava za odvodnju oborinskih voda ishoditi od stručnih službi Grada. Rješenja odvodnje onečišćenih oborinskih voda sa manipulativnih, prometnih, parkirališnih i sličnih površina predvidjeti uz pročišćavanje na propisani način (putem odgovarajućih sustava pročišćavanja oborinskih onečišćenih voda) prije dispozicije.

Vezano uz stavljanje izvan snage DPU zone groblja te DPU zone groblja Faza II, Hrvatske vode nemaju nikakve uvjete.

S poštovanjem,

ZADARSKA ŽUPANIJA	
GRAD BIOGRAD NA MORU	
GRADONAČELNIK	
Primljeno: 3.01.2020	
Klasifikacija: 350-02/19-03/15	Ubroj: jed.
Opis: Urbanistički plan	Ubroj: 1

Dostava:
1. 24 – 1, ovdje;
2. Pismohrana



074721302

Broj: 1979/19

Biograd na Moru, 13. prosinca 2019. godine

ZADARSKA ŽUPANIJA
GRAD BIOGRAD NA MORU
GRADONAČELNIK


Primljeno 13. 12. 2019.	
Klasifikacijska oznaka	Org. jst.
350-02/19-03/15	
Urudžbeni broj	Pril. Vrij.

REPUBLIKA HRVATSKA
ŽUPANIJA ZADARSKA
GRAD BIOGRAD NA MORU
Jedinstveni upravni odjel
Trg kralja Tomislava 6
23 210 Biograd na Moru

Temeljem Vašeg zahtjeva, Klasa: 350-02/19-03/05, Urbroj: 2198/16-03/1-19-8 od 11. studenog 2019. i Odluke o izradi Urbanističkog plana uređenja zone groblja Biograd na Moru i stavljanju van snage DPU i grafičkog prikaza obuhvata plana, a sukladno članku 90. Zakona o prostornom uređenju (NN 153/13, 65/2017, 114/18, 39/19, 98/19), izdaje se:

MIŠLJENJE

Za izradu Urbanističkog plana uređenja zone groblja Biograd na Moru nemamo uvjeta.

Izrada:
Marina RosanTeh. direktor:
Krune Pešić, ing. građ.
KOMUNALAC d.o.o.
BIOGRAD NA MORU



REPUBLIKA HRVATSKA
Ministarstvo državne imovine

KLASA: 940-01/19-03/5998
URBROJ: 536-03-02-03/03-19-02

Zagreb, 04. prosinac 2019.



REPUBLIKA HRVATSKA
ZADARSKA ŽUPANIJA
GRAD BIOGRAD NA MORU

Trg kralja Tomislava 5
23210 Biograd na Moru

PREDMET: Dostava podataka i posebnih uvjeta za izradu Urbanističkog plana uređenja zone groblja Biograd na Moru
- daje se

Poštovani,

Slijedom Vašeg dopisa, dostavljamo Vam – planske smjernice i propisane dokumente, sukladno odredbama članka 90. Zakona o prostornom uređenju („Narodne novine“, br.153/13, 65/17, 114/18 i 39/19).

Upravljanje imovinom Republike Hrvatske podrazumijeva pronalaženje optimalnih rješenja koja će dugoročno očuvati imovinu i generirati gospodarski rast. Vlasništvo države osigurava kontrolu nad prirodnim bogatstvima, kulturnom i drugom baštinom, važnim trgovačkim društvima i drugim resursima u vlasništvu Republike Hrvatske, kao i prihode koji se mogu koristiti za opće dobro. Vlasništvo države je važan instrument postizanja strateških razvojnih ciljeva vezanih za regionalnu prometnu, kulturnu i zdravstvenu politiku, kao i za druge razvojne politike Republike Hrvatske.

U portfelju nekretnina u vlasništvu Republike Hrvatske važan udio čini građevinsko zemljište koje predstavlja veliki potencijal za investicije i ostvarivanje ekonomskog rasta države.

U planiranju korištenja potencijala građevinskog zemljišta u vlasništvu Republike Hrvatske u funkciji rasta i razvoja, važnu ulogu imaju jedinice lokalne i područne (regionalne) samouprave i to u provedbi svoje nadležnosti u području prostornog planiranja. Usklađivanjem svih interesa u prostoru kroz prostorno-plansku dokumentaciju, glavni cilj trebao bi biti očuvanje, korištenje i uređenje građevinskog zemljišta od posebnog interesa za Republiku Hrvatsku.

Međutim, do sada su nekretnine u vlasništvu Republike Hrvatske često zapostavljane u prostornim planovima, a parcijalni interesi dominirali su u donošenju prostornih planova. Posljedica toga je da su u mnogim planovima male i za investicije neadekvatne parcele građevinskog zemljišta što onemogućava veće investiranje. Uбудуće je potrebno okrupnjivati čestice u vlasništvu Republike Hrvatske i lokalne i područne (regionalne) samouprave.

Upravljanje i raspolaganje imovinom u vlasništvu Republike Hrvatske, uređeno je:

1. Zakonom o upravljanju državnom imovinom (NN, br.52/18) i provedbenim aktima
2. Zakonom o uređivanju imovinsko-pravnih odnosa u svrhu izgradnje infrastrukturnih građevina (NN, br.80/11)
3. Zakonom o unapređenju poduzetničke infrastrukture (NN, br.93/13, 114/13 i 41/14)
4. Zakonom o strateškim investicijskim projektima (NN, br.133/13, 152/14 i 22/16)
5. Zakonom o vlasništvu i drugim stvarnim pravima (NN, br.91/96, 68/98, 137/99, 22/00, 73/00, 129/00, 114/01, 79/06, 141/06, 146/08, 38/09, 153/09, 143/12 i 152/14)
6. Strategijom upravljanja i raspolaganja imovinom u vlasništvu Republike Hrvatske za razdoblje od 2019.-2025. godine

Ministarstvo državne imovine će, temeljem Zakona o upravljanju državnom imovinom i Zakona o prostornom uređenju te njihovih podzakonskih akata, a imajući u vidu sadržaj, mjerila kartografskih prikaza prostornih planova gdje su obvezni brojevi i grafički prostorni pokazatelji s planskim znakovljem, utvrđivati vrednovanje (bonitiranje) građevinskog zemljišta, odnosno katastarskih čestica u vlasništvu Republike Hrvatske (stambene namjene – S, mješovite namjene – M1, javne i društvene namjene – D1, gospodarske namjene (proizvodne) – I1, poslovne namjene – K1, ugostiteljsko-turističke namjene – T1....), a ukoliko ima bitnih promjena u odnosu na postojeće stanje. Prilikom valorizacije posebna pozornost obratit će se i na izmjene koeficijenata izgrađenosti (iskoristivosti), granicama i uvjetima izrade UPU-a, odnosno izmjene urbanih pravila te prenamjene zemljišta na području izrade Urbanističkog plana uređenja zone groblja Biograd na Moru.

Ministarstvo državne imovine, temeljem članka 9. stavak 1 Zakona o upravljanju državnom imovinom na prijedlog prostornih planova županija i Grada Zagreba, prostornih planova područja posebnih obilježja te prostornih planova uređenja općina i gradova – daje mišljenje, odnosno suglasnost, a koji su shodno tome dužni između ostalog – dostaviti ovom Ministarstvu:

1. Kartografske prikaze u čitljivom mjerilu – novog (prijedloga) građevinskog područja u odnosu na postojeće – građevinsko područje sa dopunama tabelarnog prikaza tumačenja razlikovnih površina (smanjenje i povećanje) i namjenama.
2. Podatke u tabličnom prikazu – za ona građevinska područja na kojima se planira prenamjena tog zemljišta, smanjenje koeficijenata iskoristivosti (kis) i koeficijenata izgrađenosti (kig), i to na način:

NASELJE	BROJ KATASTARSKE ČESTICE	POVRŠINA	VLASNIŠTVO	NAMJENA	KIG KIS

S poštovanjem,

DRŽAVNI TAJNIK
Tomislav Boban

Dostaviti:
1. Naslovu
2. Pismohrana, ovdje



REPUBLIKA HRVATSKA
MINISTARSTVO UNUTARNJIH POSLOVA
RAVNATELJSTVO CIVILNE ZAŠTITE
PODRUČNI URED CIVILNE ZAŠTITE SPLIT
SLUŽBA CIVILNE ZAŠTITE ZADAR
ODJEL INSPEKCIJE

KLASA: 214-02/19-14/91
URBROJ: 511-01-371-19-2
Zadar, 21. studenoga 2019. godine

ZADARSKA ŽUPANIJA
GRAD BIOGRAD NA MORU
GRADONAČELNIK

Primljeno	26. 11. 2019.		
Klasifikacijska oznaka	Org. jed.		
Urudžbeni broj	Prij.	Vrij.	

ZADARSKA ŽUPANIJA
GRAD BIOGRAD NA MORU
Jedinstveni upravni odjel
Trg kralja Tomislava 5
23 210 Biograd na Moru

Predmet: Izrada Urbanističkog plana uređenja zone groblja Biograd na Moru i
stavljanje izvan snage Detaljnog plana uređenja zone groblja i Detaljnog
plana uređenja zone groblja Faza II
- zahtjev, dostavlja se

Veza vaš broj: KLASA: 350-02/19-03/15
URBROJ: 2198/16-03/1-19-8
od 11. studenoga 2019. godine

U svezi dopisa, KLASA i URBROJ gornji, dostavljamo naš zahtjev da se u
tekstualni dio plana inkorporira sljedeće:

- U svrhu sprječavanja širenja požara na susjedne građevine, građevina mora biti udaljena od susjednih građevina najmanje 4 m ili manje, ako se dokaže, uzimajući u obzir požarno opterećenje, brzinu širenja požara, požarne karakteristike materijala građevine, veličinu otvora na vanjskim zidovima građevine i dr., da se požar neće prenijeti na susjedne građevine ili mora biti odvojena od susjednih građevina požarnim zidom vatrootpornosti najmanje 90 minuta, koji u slučaju da građevina ima krovnu konstrukciju (ne odnosi se na ravni krov vatrootpornosti najmanje 90 minuta) nadvisuje krov građevine najmanje 0,5 m ili završava dvostranom konzolom iste vatrootpornosti dužine najmanje 1 m ispod pokrova krovišta, koji mora biti od negorivog materijala na dužini konzole.

- Radi omogućavanja spašavanja osoba iz građevina i gašenja požara na građevinama i otvorenom prostoru, građevina mora imati vatrogasni pristup određen prema posebnom propisu, a prilikom gradnje ili rekonstrukcije vodcopskrbnih mreža, mora se, ukoliko ne postoji, predvidjeti unutarnja i vanjska hidrantska mreža.

- Građevine moraju biti projektirane i izgrađene tako da ispunjavaju bitne zahtjeve iz područja zaštite od požara utvrđene Zakonom o zaštiti od požara ("Narodne novine" br.

92/10) i na temelju njega donesenih propisa, te uvjetima zaštite od požara utvrđenim posebnim zakonima i na temelju njih donesenih propisa.

- Ostale mjere zaštite od požara treba projektirati u skladu s važećim hrvatskim propisima i normama koji reguliraju ovu problematiku.

S poštovanjem,

VODITELJ ODJELA

Igor Gulan, dipl.ing.



Dostaviti:

1. Naslovu
2. Služba civilne zaštite Zadar, Odjel inspekcije, ovdje
3. Pismohrana, ovdje



REPUBLIKA HRVATSKA

MINISTARSTVO ZAŠTITE OKOLIŠA
I ENERGETIKE

10000 Zagreb, Radnička cesta 80
Tel: 01/ 3717 111 fax: 01/ 3717 149

Uprava za zaštitu prirode

KLASA: 612-07/19-57/279

URBROJ: 517-05-2-3-19-2

Zagreb, 2. prosinca 2019.

ZADARSKA ŽUPANIJA GRAD BIOGRAD NA MORU GRADONAČELNIK

Primljeno	11.12.2019
Klasifikacijska oznaka	Org jed
Urudžbeni broj	Pril Vrij.

ZADARSKA ŽUPANIJA GRAD BIOGRAD NA MORU Jedinstveni upravni odjel

Trg kralja Tomislava 5
23 210 Biograd na Moru

PREDMET: Urbanistički plan uređenja Zone groblja Biograd na Moru i stavljanje izvan snage Detaljnog plana uređenja zone groblja i Detaljnog plana uređenja zone groblja Faza II, Grad Biograd na Moru
- očitovanje, daje se

Ministarstvo zaštite okoliša i energetike, Uprava za zaštitu prirode zaprimila je vaš poziv sukladno članku 90. Zakona o prostornom uređenju (Narodne novine, br. 153/2013, 65/2017, 114/2018 i 39/2019) za dostavu zahtjeva (podataka, planskih smjernica i propisanih dokumenata) iz područja zaštite prirode potrebnih za izradu Urbanističkog plana uređenja Zone groblja Biograd na Moru i stavljanje izvan snage Detaljnog plana uređenja zone groblja i Detaljnog plana uređenja zone groblja Faza II Grada Biograda na Moru u Zadarskoj županiji.

Stupanjem na snagu Zakona o izmjenama i dopunama Zakona o zaštiti prirode (Narodne novine, broj 15/2018) Ministarstvo zaštite okoliša i energetike kao i upravno tijelo u županiji nadležno za zaštitu prirode nema zakonsku pretpostavku za izdavanje uvjeta zaštite prirode u Zakonu o zaštiti prirode (Narodne novine, br. 80/2013, 15/2018 i 14/2019).

Sukladno članku 46. stavak 2. Zakona o zaštiti prirode nadležno upravno tijelo u županiji provodi Prethodnu ocjenu i Glavnu ocjenu za strategije, planove i programe koji se pripremaju ili donose na lokalnoj razini, kao i za one koji se pripremaju i/ili donose na lokalnoj razini, a za koje je posebnim propisom kojim se uređuje zaštita okoliša određena obveza strateške procjene ili ocjene o potrebi strateške procjene.

Sukladno članku 48. Zakona o zaštiti prirode, uvjeti zaštite prirode izdaju se u sklopu postupka prethodne ocjene prihvatljivosti strategije, plana i programa za ekološku mrežu ako se radi o strategiji, planu ili programu u čijem se obuhvatu nalaze zaštićena područja, strogo zaštićene divlje vrste i/ili ugroženi i rijetki stanišni tipovi za koje nisu izdvojena područja ekološke mreže. Slijedom navedenog upućujemo vas na nadležno upravno tijelo u Zadarskoj županiji.

Dostaviti: ① Naslovu
2. U spis predmeta, ovdje





ŽUPANIJSKA UPRAVA ZA CESTE ZADARSKE ŽUPANIJE

HRVATSKA, ZADAR 23000, Zrinsko Frankopanska 10/2, MB: 1327534, OIB: 40243311947, email: zcu@zcu-zadar.hr
(centrala) Tel: 023 250 509, (ravatelj) 023 250 560, (odjel održavanja) 023 250 282, Fax: 023 250 467

KLASA: 340-03/19-03/2410

UR. BROJ: 2198-1-86-03-19-1-1

Zadar, 20. studenoga 2019. godine

ZADARSKA ŽUPANIJA	
GRAD NA MORU	
JEDINSTVENI UPRAVNI ODJEL	
25.11.2019	
Prijem:	Org. jed.
Klasifikacija:	
Unidžba:	

Temeljem Zakona o cestama (NN 84/11, 22/13, 54/13, 148/13, 92/14) i članka 20. Statuta Županijske uprave za ceste Zadarske županije, a sukladno Zakonu o prostornom uređenju (NN 153/13, 65/17, 114/18, 39/19, 98/19), po zahtjevu GRADA BIOGRADA NA MORU, Jedinstveni upravni odjel, od 18. studenoga 2019. godine, izdaje se slijedeća

SUGLASNOST

Županijska uprava za ceste Zadarske županije daje suglasnost na Izradu Urbanističkog plana uređenja zone groblja Biograd na Moru, jer su rješenja u njemu u skladu sa zahtjevima posebnih propisa (Zakon o cestama, Zakon o sigurnosti prometa na cestama, Pravilnik o prometnim znakovima, opremi i signalizaciji na cestama, Pravilnik o uvjetima za projektiranje i izgradnju priključaka i prilaza na javnu cestu).

v.d. RAVNATELJA
Branko Katić

RF-519157763 Zadar

IV. 3. ODLUKA KOJOM SE UTVRĐUJE DA NIJE POTREBNO RADITI STRATEŠKU PROCJENU UTJECAJA NA OKOLIŠ

(Zakon o zaštiti okoliša 80/13, 153/13, 78/15, 12/18, 118/18)



REPUBLIKA HRVATSKA



ZADARSKA ŽUPANIJA

**UPRAVNI ODJEL ZA PROSTORNO UREĐENJE,
ZAŠTITU OKOLIŠA I KOMUNALNE POSLOVE**

KLASA: 351-04/19-01/164

URBROJ: 2198/1-07/2-19-2

Zadar, 26. rujna 2019. godine

GRAD BIOGRAD NA MORU

Poštovani,

zaprimili smo Vaš zahtjev za davanje mišljenja o potrebi provedbe postupka ocjene o potrebi strateške procjene, odnosno strateške procjene utjecaja na okoliš za izradu Urbanističkog plana uređenja zone groblja Biograda na Moru i stavljanju izvan snage Detaljnog plana uređenja zone groblja i Detaljnog plana uređenja zone groblja faza II. Prema Odluci o izradi pravna osnova za izradu i donošenje Plana su Zakon o prostornom uređenju i Prostorni plan uređenja Grada Biograda na Moru, a razlozi za izradu i donošenje Plana, odnosno stavljenje Planova izvan snage: usklađenje s Prostornim planom uređenja Grada Biograda na Moru; smanjenje broja detaljnih planova i manje izmjene pojedinih planskih rješenja.

Upravni odjel za prostorno uređenje, zaštitu okoliša i komunalne poslove Zadarske županije smatra da za izradu Urbanističkog plana uređenja zone groblja Biograda na Moru i stavljanju izvan snage Detaljnog plana uređenja zone groblja i Detaljnog plana uređenja zone groblja faza II nije potrebno provesti postupak ocjene o potrebi strateške procjene utjecaja na okoliš jer se u naravi radi o izmjeni važećih Planova, a taj Plan prema postojećim pokazateljima ne daje okvir za zahvate koji podliježu ocjeni o potrebi procjene utjecaja na okoliš, odnosno procjeni utjecaja na okoliš.

DOSTAVITI:

1. Grad Biograd na Moru
2. Arhiva, ovdje



POMOĆNIK PROČELNIKA

Josip Matić, dipl. iur.

IV. 4. MIŠLJENJA IZ ČLANKA 101 ZAKONA*

*(Zakon o prostornom uređenju NN 153/13 , 65/17, 114/18, 39/19, 98/19)

KLASA: 350-05/19-01/382
URBROJ: 376-05-3-20-4
Zagreb, 7. svibnja 2020.

Republika Hrvatska
Zadarska županija
Grad Biograd na Moru
Jedinstveni upravni odjel
Trg kralja Tomislava 5
23210 Biograd na Moru

Predmet: Grad Biograd na Moru
UPU ZONE GROBLJA BIGRAD NA MORU
- mišljenje u tijeku javne rasprave

Veza: Vaš dopis KLASA: 350-02/19-03/15, URBROJ: 2198/16-03/1-20-28 od 22. travnja 2020.

Poštovani,

Hrvatska regulatorna agencija za mrežne djelatnosti (dalje: HAKOM) zaprimila je vaš dopis kojim tražite da na osnovu članka 97. Zakona o prostornom uređenju (NN br. 153/13, 65/17, 114/18, 39/19) i članka 25. stavka 2. i 3. Zakona o elektroničkim komunikacijama (NN br. 73/08, 90/11, 133/12, 80/13, 71/14 i 72/17) izda mišljenje na prijedlog UPU ZONE GROBLJA BIGRAD NA MORU za javnu raspravu.

Uvidom u dostavljeni prijedlog UPU ZONE GROBLJA BIGRAD NA MORU za javnu raspravu **potvrđujemo** da na prijedlog nemamo primjedbi.

S poštovanjem,

ZADARSKA ŽUPANIJA
GRAD BIROGRAD NA MORU
350-02/19-03/15

Prijemni broj:	13.05.2020
Klasifikacijski oznaka:	
350-02/19-03/15	
Uredni broj:	
-33	

RAVNATELJ
HRVATSKA REGULATORNA AGENCIJA
ZA MREŽNE DJELATNOSTI
Roberta Frangeša Mihanovića 9
4 ZAGREB

Prof. Todorović
mr. Sc. Miroslav Gostu

Dostaviti:

1. Naslovu preporučeno



Hrvatski operator prijenosnog sustava d.o.o.
Sektor za razvoj, priključenja, izgradnju i
upravljanje imovinom

Kupska 4, 10000 Zagreb, Hrvatska
Telefon +385 1 4545 111 +385 1 4545 142
Telefaks +385 1 4545 277
Pošta 10001 Zagreb • Servis

ZADARSKA ŽUPANIJA
GRAD BIOGRAD NA MORU
GRADONAČELNIK

Primljeno	05.05.2020.
Klasifikacijska oznaka	
Šifra dokumenta	

REPUBLIKA HRVATSKA
ZADARSKA ŽUPANIJA
GRAD BIOGRAD NA MORU

Jedinstveni upravni odjel

Obala kralja Tomislava 16,

23 210 BIOGRAD NA MORU

Klasa 700/20-17/33

DATUM: 30. travanj 2020.

Ur. broj 3-200-002-06/JM-20-02

PREDMET: Urbanistički plan uređenja (UPU) zone groblja Biograd na Moru i stavljanja van snage Detaljnog plana uređenja (DPU) zone groblja (Sl. glasnik Grada Biograda na Moru br. 05/05) i Detaljnog plana uređenja (DPU) zone groblja Faza II (Sl. glasnik Grada Biograda na Moru br. 09/13), na području Grada Biograda na Moru - poziv na javni uvid i javnu raspravu,

Poštovani,

U skladu sa Vašim zahtjevom Klasa: 350-02/19-03/15, Ur.broj: 2198/16-03/1-20-28, zaprimljenog dana 24.04.2020. godine, po predmetu obavijesti o pokretanju javnog uvida i javne rasprave u postupku donošenja Urbanističkog plana uređenja (UPU) zone groblja Biograd na Moru i stavljanja van snage Detaljnog plana uređenja (DPU) zone groblja (Sl. glasnik Grada Biograda na Moru br. 05/05) i Detaljnog plana uređenja (DPU) zone groblja Faza II (Sl. glasnik Grada Biograda na Moru br. 09/13), na području Grada Biograda na Moru, postupajući prema odredbama Zakona o energiji (NN 120/12, 14/14, 95/15, 102/15), Zakona o tržištu električne energije (NN 23/13, 95/15, 102/15, 68/18) kojim se uređuju elektroenergetske djelatnosti u RH, članak 1, stavak 3 i članak 8 i sukladno odredbama Zakona o prostornom uređenju (čl. 90.), temeljem dostavljenih kartografskih prikaza važećeg Prostornog plana Grada Biograda na Moru i granica obuhvata predloženog UPU-a zone groblja Biograd na Moru, obavljenog pregleda tekstualnog dijela i druge stručne dokumentacije i prikupljenih saznanja o stvarnom stanju u prostoru, Hrvatski operator prijenosnog sustava d.o.o., Sektor za razvoj, priključenja, izgradnju i upravljanje imovinom u sklopu svojih nadležnosti, donosi slijedeće

OČITOVANJE

Predmetno očitovanje dostavljamo Vam kao gradskom tijelu koje izrađuje Plan, provodi pripreme radnje, postupke koje prethode donošenju Urbanističkog plana uređenja (UPU) zone groblja Biograd na Moru, te stavljanja van snage Detaljnog plana uređenja (DPU) zone groblja (Sl. glasnik Grada Biograda na Moru br. 05/05) i Detaljnog plana uređenja (DPU) zone groblja Faza II (Sl. glasnik Grada Biograda na Moru br. 09/13), na području Grada Biograda na Moru i obavlja koordinaciju prema ostalim tijelima sudionicima izrade i prihvatanja Plana.

Pregledom tekstualnog dijela UPU zone groblja Biograd na Moru i stavljanja van snage Detaljnog plana uređenja (DPU) zone groblja (Sl. glasnik Grada Biograda na Moru br. 05/05) i Detaljnog plana uređenja (DPU) zone groblja Faza II (Sl. glasnik Grada Biograda na Moru br. 09/13), na

UPRAVA DRUŠTVA • Predsjednik Uprave Tomislav Plavšić • Članovi Dejan Liović • Zlatko Visković

IBAN HR97 2340 0091 1101 7745 1 • Privredna banka Zagreb • OIB 13148821633
Trgovački sud u Zagrebu • MBS 080517105 •
Temeljni kapital u iznosu 4.948.627.300,00 HRK
uplaćen u cijelosti u novcu, stvarima i pravima
www.hops.hr



području Grada Biograda na Moru i Prostornog plana uređenja Grada Biograda na Moru u odredbe za provođenje (Sl. glasnik Grada Biograda na Moru br. 09/05, 03/09, 10/11, 03/16, 07/16, 08/16, 11/16, 12/19), te grafičkog dijela PPUO-a (karta 1. Namjena površina i karta 2. Infrastrukturni sustavi) kao i neposrednim konzultacijama, obzirom na objekte prijenosne mreže (dalekovodi i transformatorske stanice napona 110, 220 i 400 kV) koji se nalaze u našoj nadležnosti, utvrdili smo slijedeće:

1. Uvidom u pogonsku i tehničku dokumentaciju organizacijske jedinice HOPS-a, Prijenosnog područja Split utvrđeno je da u granicama obuhvata UPU-a zone groblja Biograd na Moru i stavljanja van snage Detaljnog plana uređenja (DPU) zone groblja (Sl. glasnik Grada Biograda na Moru br. 05/05) i Detaljnog plana uređenja (DPU) zone groblja Faza II (Sl. glasnik Grada Biograda na Moru br. 09/13), na području Grada Biograda na Moru, nema postojećih elektroenergetskih vodova i postrojenja (DV i TS) napona 400, 220 i 110 kV, prilog br. 1;
2. Pregledom planske i projektne dokumentacije je utvrđeno da se u granicama UPU-a zone groblja Biograd na Moru i stavljanja van snage Detaljnog plana uređenja (DPU) zone groblja (Sl. glasnik Grada Biograda na Moru br. 05/05) i Detaljnog plana uređenja (DPU) zone groblja Faza II (Sl. glasnik Grada Biograda na Moru br. 09/13), na području Grada Biograda na Moru, ne planira izgradnja novih dalekovoda ili postrojenja napona 400, 220 i 110 kV.

Temeljem navedenih točaka Hrvatski operator prijenosnog sustava d.o.o., nema dodatnih traženja i uvjete na prijedlog donošenja Urbanističkog plana uređenja područja (UPU) zone groblja Biograd na Moru i stavljanja van snage Detaljnog plana uređenja (DPU) zone groblja (Sl. glasnik Grada Biograda na Moru br. 05/05) i Detaljnog plana uređenja (DPU) zone groblja Faza II (Sl. glasnik Grada Biograda na Moru br. 09/13), na području Grada Biograda na Moru, prikazanog u postupku javnog uvida i javne rasprave.

Za sve dodatne informacije, dostavu dokumentacije, konzultacije koje su vezane uz predmetno očitovanje, možete se obratiti g. Jošku Moseru, tel. 01/45-45-841, mob. 099/310-88-01, fax. 01/4545-277 i na e-mail adresu: josko.moser@hops.hr.

NAPOMENA: Ovo očitovanje o prostorno planskom dokumentu i planiranim aktivnostima Hrvatskog operatora prijenosnog sustava d.o.o. odnosi se na objekte prijenosne mreže (dalekovodi i transformatorske stanice napona 110, 220 i 400 kV). U svrhu kompletiranja Vašeg zahtjeva, slično očitovanje je potrebno zatražiti od nadležnih organizacijskih cjelina HEP-a:

HEP – Operator distribucijskog sustava d.o.o.

“Elektra” - Zadar

Ulica kralja Dmitra Zvonimira 8, 23 000 ZADAR;

i to za vodove i postrojenja koji se nalaze u okviru njihove nadležnosti, a koji su prisutni u granicama obuhvata Urbanističkog plana uređenja područja (UPU) zone groblja Biograd na Moru i stavljanja van snage Detaljnog plana uređenja (DPU) zone groblja (Sl. glasnik Grada Biograda na Moru br. 05/05) i Detaljnog plana uređenja (DPU) zone groblja Faza II (Sl. glasnik Grada Biograda na Moru br. 09/13), na području Grada Biograda na Moru,.

S poštovanjem,

Direktor Sektora za razvoj, priključenja,
izgradnju i upravljanje imovinom

Rajko Uglješa, dipl. ing. el.

HOPS



Prilog:

1. UPU zone groblja Biograd na Moru, karta br. 2.2. Telekomunikacije i energetske sustavi, van mjerila.
2. Prostorni plana uređenja Grada Biograda na Moru, karta br. 3. Uvjeti za korištenje, uređenje i zaštitu prostora, van mjerila.
3. Prostorni plana uređenja Grada Biograda na Moru, karta br. 2. Infrastrukturni sustavi, van mjerila.

Co:

1. Sektor za razvoj, priključenja, izgradnju i upravljanje imovinom
2. Služba za pripremu izgradnje i izgradnju (B. Štambak, dipl. ing. el.)
3. Odjel za prostorno planiranje i izdavanje posebnih uvjeta (J. Moser, prof. geo-geo.)
4. Odjel za izgradnju – Split (D. Škarica, dipl. ing. el.)
5. Prijenosno područje Split, Ured direktora
5. Prijenosno područje Split, Služba za upravljanje područnom mrežom
6. Prijenosno područje Split, Odjel za nadzemne i kabelske vodove
7. Arhiva



društvo s ograničenom odgovornošću

Uprava: Krunoslav Jakupčić, dipl. ing. šum. – predsjednik, Ante Sabljčić, dipl. ing. šum. – član, mr.sc. Igor Fazekaš – član • MB 3631133 • OIB 69693144506 • Trgovački sud u Zagrebu (MBS 080251008) • Temeljni kapital 1.171.670.000,00 kn uplaćen u cijelosti • SWIFT: PBZGHR2X • IBAN: HR46 2340 0091 1001 0036 0 • Telefon: 01/4804 111 • Telefax: 01/4804 101 • pp 148, 10002 Zagreb • web: <http://www.hrsume.hr> • e-mail: direkcija@hrsume.hr

Kl: ST-06-11-2971

Ur.broj:15-00-06/03-20-17

Split, 30.travanj 2020. god

ZADARSKA ŽUPANIJA
GRAD BIOGRAD NA MORU
POSREDOVANJE

Prih.	06.05.2020.
Klas.	350 - 02/19-03/15
Uru.	-31
10000 Zagreb, Ulica kneza Branimira 1	

REPUBLIKA HRVATSKA
ZADARSKA ŽUPANIJA
GRAD BIOGRAD NA MORU
Jedinstveni upravni odjel

Predmet: Izrada Urbanističkog plana uređenja zone groblja Biograd na moru i stavljanja van snage Detaljnog plana uređenja zone groblja i Detaljnog plana uređenja zone groblja Faza II-očitovanje, dostavlja se

Temeljem Vašeg dopisa od 22. travnja 2020. god (Klasa:350-02/19-03/15; Urbroj: 2198/16-03/1-20-28) u kojem nas tražite zahtjeve u postupku Javne rasprave na Prijedlog Urbanističkog plana uređenja zone groblja Biograd na moru i stavljanja van snage Detaljnog plana uređenja zone groblja i Detaljnog plana uređenja zone groblja Faza II, a temeljem dostavljene dokumentacije i one kojom raspolažu Hrvatske šume d.o.o. Zagreb, UŠP Split, Šumarija Biograd utvrdili smo da obuhvat plana uređenja zone groblja Biograd na moru zadire u površine kojima gospodare Hrvatske šume d.o.o. Zagreb, UŠP Split, Šumarija Biograd i to temeljem Programa gospodarenja za G.J. Biograd, odjel/odsjek 6a koji je uređajni razred i u naravi kultura alepskog bora-zaštitne šume starosti 41 god te odjel/odsjek 7a koji je uređajni razred i u naravi hrast medunac zaštitne šume starosti 66 god.

Mišljenja smo da se pri izradi svih prostorno-planskih dokumenata treba voditi računa kako bi se zahvatima degradacija šuma (osobito visokih šuma) i šumskih zemljišta svela na minimum te u skladu sa Ustavom Republike Hrvatske i Zakonom o šumama (NN 68/18, 115/18) očuvale šume kao dobra od interesa za Republiku Hrvatsku koja imaju njezinu osobitu zaštitu.

S poštovanjem,

Rukovoditeljica Odjela za ekologiju

Sanja Delić, dipl.ing.šum.

Voditelj UŠP Split

Ivan Melyan, dipl.ing.šum.

Na znanje:

-šumarija Biograd na moru

Broj: 522/20

Biograd na Moru, 22. svibnja 2020. godine

ZADARSKA ŽUPANIJA
GRAD BIOGRAD NA MORU
GRADONAČELNIK

Priljena 22.05.2020		
Klasifikacijska oznaka	Org. jed.	
350-02/19-03/15		
Uredbeni broj	Pril.	Vrij.

REPUBLIKA HRVATSKA
ZADARSKA ŽUPANIJA
GRAD BIOGRAD NA MORU
Jedinstveni upravni odjel
Trg kralja Tomislava 5
HR-23 210 Biograd na Moru**PREDMET: Urbanistički plan uređenja zone groblja Biograd na Moru**Prijedlog plana za javnu raspravu

- Očitovanje, izdaje se

Poštovnai,

Temeljem Vašeg zahtjeva, Klasa: 350-02/19-03/05, Urbroj: 2198/16-03/1-20-28 od 22. travnja 2020. godine i prijedloga Urbanističkog plana uređenja zone groblja Biograd na Moru za javnu raspravu stavljanju van snage Detaljnog plana uređenja zone groblja ("Službeni glasnik Grada Biograda na Moru" br.: 5/2005) i Detaljnog plana uređenja zone groblja Faza II ("Službeni glasnik Grada Biograda na Moru" br.: 9/2013), a sukladno članku 90. Zakona o prostornom uređenju (NN 153/13, 65/2017, 114/18, 39/19, 98/19), izdaje se:

OČITOVANJE

Na dostavljen prijedlog za javnu raspravu Urbanističkog plana uređenja zone groblja Biograd na Moru nemamo primjedbi.

Izrada:
Marina RosanTeh. direktor:
Krune Pešić, ing. građ.**KOMUNALAC d.o.o.**
BIOGRAD NA MORU

Dostaviti:

- Naslovu
- Arhiva, ovdje



REPUBLIKA HRVATSKA

Ministarstvo državne imovine

KLASA: 940-01/19-03/5998

URBROJ: 536-03-02-03/03-20-04

Zagreb, 05. svibanj 2020.

ZADARSKA ŽUPANIJA
GRAD BIOGRAD NA MORU
GRADONAČELNIK

Primalo	09-05-2020	Org. jed.
Klasifikacijska oznaka	350-02119-03115	Pril. Vi
Urbanistički broj	- 32	

REPUBLIKA HRVATSKA
ZADARSKA ŽUPANIJA
GRAD BIOGRAD NA MORU

Trg kralja Tomislava 5
23210 Biograd na Moru

PREDMET: Urbanistički plan uređenja zone groblja Biograd na Moru

- mišljenje na prijedlog Plana za javnu raspravu - daje se

VEZA: Vaš dopis KLASA: 350-02/19-03/15, URBROJ: 2198/16-03/1-20-28 od
22. travnja 2020. godine

Poštovani,

Ministarstvo državne imovine temeljem članka 9. stavka 1 Zakona o upravljanju državnom imovinom („Narodne Novine“, br.52/18) te članku 101. Zakona o prostornom uređenju („Narodne novine“, br.153/13, 65/17,114/18 i 39/19) u predmetu zahtjeva Grada Biograda na Moru – **daje pozitivno mišljenje Gradu Biogradu na Moru u Zadarskoj županiji na Nacrt konačnog prijedloga za javnu raspravu Urbanističkog plana uređenja zone groblja Biograd na Moru.**

Temeljem uvida u dostavljenu dokumentaciju (grafičkog i tekstualnog dijela Plana) proizlazi da tržišna vrijednost nekretnina u vlasništvu Republike Hrvatske nije umanjena.

S poštovanjem,

MINISTAR



Mario Banožić





REPUBLIKA HRVATSKA
MINISTARSTVO UNUTARNJIH POSLOVA
RAVNATELJSTVO CIVILNE ZAŠTITE
PODRUČNI URED CIVILNE ZAŠTITE SPLIT
SLUŽBA CIVILNE ZAŠTITE ZADAR
ODJEL INSPEKCIJE

KLASA: 214-02/20-14/85
URBROJ: 511-01-371-20-2
Zadar, 28. travnja 2020.



ZADARSKA ŽUPANIJA
GRAD BIOGRAD NA MORU
GRAD ZADAR

Primljen	05.05.2020
Klasifikacijska oznaka	
Uredbeni broj	

ZADARSKA ŽUPANIJA
GRAD BIOGRAD NA MORU
Jedinstveni upravni odjel
Trg kralja Tomislava 5
23 210 Biograd na Moru

Ministarstvo unutarnjih poslova, Ravnateljstvo civilne zaštite, Područni ured civilne zaštite Split, Služba civilne zaštite Zadar, Odjel inspekcije, po zahtjevu Jedinstvenog upravnog odjela Grada Biograda na Moru, na **prijedlog Urbanističkog plan uređenja zone groblja Biograd na Moru**, na temelju članka 23. Zakona o zaštiti od požara ("Narodne novine" br: 92/10), a u svezi s člankom 101. Zakona o prostornom uređenju ("Narodne novine" br: 153/13, 65/17, 114/18, 39/19 i 98/19), daje:

MIŠLJENJE

da je prijedlog Urbanističkog plan uređenja zone groblja Biograd na Moru izrađen u skladu s pozitivnim hrvatskim propisima, normama i pravilima tehničke prakse iz područja zaštite od požara, odnosno da je u tekstualnom dijelu plana prihvaćeno naše očitovanje na prijedlog plana.

Temeljem članka 8. Zakona o upravnim pristojbama ("Narodne novine" br: 115/16) stranka je oslobođena plaćanja upravne pristojbe.

Dostaviti:

1. Naslovu
2. Služba civilne zaštite Zadar,
Odjel inspekcije, ovdje
3. Pismohrana, ovdje



IV. 5. IZVJEŠĆE O JAVNOJ RASPRAVI

Zagreb-Biograd na Moru, 02. 06. 2020. godine

Sukladno odredbi članka 102. i 103. Zakona o prostornom uređenju ("Narodne novine", broj 153/2013, 65/2017, 114/18, 39/19, 98/19.) nositelj izrade Plana Grad Biograd na Moru i stručni izrađivač Plana ARHEO d.o.o. Zagreb sačinili su

IZVJEŠĆE O JAVNOJ RASPRAVI
o prijedlogu

Urbanističkog plana uređenje zone groblja Biograd na Moru i stavljanju izvan snage Detaljnog plana uređenja zone groblja ("Službeni glasnik Grada Biograda na Moru" broj: 5/2005 i Detaljnog plana uređenja zone groblja Faza II ("Službeni glasnik Grada Biograda na Moru" broj: 9/2013)

Na temelju Zakona o prostornom uređenju ("Narodne novine", broj 153/2013, 65/2017, 114/18, 39/19, 98/19), te provedene rasprave o prijedlogu Urbanističkog plana uređenje zone groblja Biograd na Moru i stavljanju izvan snage Detaljnog plana uređenja zone groblja ("Službeni glasnik Grada Biograda na Moru" broj: 5/2005 i Detaljnog plana uređenja zone groblja Faza II ("Službeni glasnik Grada Biograda na Moru" broj: 9/2013), sačinjava se Izvješće o javnoj raspravi.

Datum i vrijeme održavanja javnog izlaganja objavljeno je u Zadarskom listu, dana 12. 04. 2020. godine, na web stranici Ministarstva graditeljstva i prostornog uređenja – www.mgipu.hr, na web stranici Grada Biograda na Moru - www.biogradnamoru.hr i oglasnoj ploči.

1. Javni uvid u trajanju od 27. travnja 2020. do 26. svibnja 2020. godine svakim radnim danom od 08:00 do 14:00 sati, u Gradskoj vijećnici Grada Biograda na Moru, Trg kralja Tomislava 5.
2. Javno izlaganje o Prijedlogu održano je 30. travnja 2020. godine, u 12.00 sati, putem livestream sustava sukladno preporukama Ministarstva graditeljstva i prostornog uređenja.

Nositelj izrade predmetnog Plana dostavio je pozive prema članku 97. Zakona o prostornom uređenju ("Narodne novine", broj 153/2013, 65/2017, 114/2018, 39/2019, 98/2019.), te Odluci o izradi predmetnog Plana.

Tijekom javne rasprave o Urbanističkom plana uređenje zone groblja Biograd na Moru i stavljanju izvan snage Detaljnog plana uređenja zone groblja ("Službeni glasnik Grada Biograda na Moru" broj: 5/2005 i Detaljnog plana uređenja zone

grobља Faza II ("Službeni glasnik Grada Biograda na Moru" broj: 9/2013) , vođen je Zapisnik (u prilogu).

Pristigle primjedbe obrađene su u prilogu

GRAD BIOGRAD NA MORU
Odgovorna osoba
za provođenje javne rasprave
Privremena pročelnica
Drina Bešenić struč.spec.oec
v.r.

ARHEO d.o.o.
Odgovorni voditelj izrade Plana

Mario Pezelj, dipl.ing.arh

v.r.

PRILOZI:

- Odluka gradonačelnika o utvrđivanju Prijedloga Urbanističkog plana uređenje zone groblja Biograd na Moru i stavljanju izvan snage Detaljnog plana uređenja zone groblja ("Službeni glasnik Grada Biograda na Moru" broj: 5/2005 i Detaljnog plana uređenja zone groblja Faza II ("Službeni glasnik Grada Biograda na Moru" broj: 9/2013)
- Pozivi na javnu raspravu - posebne obavijesti o javnoj raspravi,
- Objava javne rasprave u Zadarskom listu 22. 04. 2020., na stranicama Ministarstva graditeljstva i prostornog uređenja, te na stranicama Grada Biograda na Moru www.biogradnamoru.hr
- Zapisnik i popis prisutnih
- Obrađene primjedbe,

Na temelju članka 95. Zakona o prostornom uređenju ("Narodne novine" broj 153/13, 65/17, 114/18, 39/19, 98/19) i članka 35. stavak 1. točka 24. Statuta Grada Biograda na Moru ("Službeni glasnik Grada Biograda na Moru", broj 5/2009, 3/2013, 8/2013 – proć. tekst, 4/2015, 2/2018), gradonaćelnik Grada Biograda na Moru dana 21. travnja 2020. godine donosi

ODLUKU

o utvrđivanju prijedloga Urbanistićkog plana uređenja zone groblja Biograd na Moru i stavljanju izvan snage Detaljnog plana uređenja zone groblja ("Službeni glasnik Grada Biograda na Moru" broj: 5/2005) i Detaljnog plana uređenja zone groblja Faza II ("Službeni glasnik Grada Biograda na Moru" broj: 9/2013), za javnu raspravu

I

Utvrđuje se prijedlog Urbanistićkog plana uređenja zone groblja Biograd na Moru za javnu raspravu (u daljnjem tekstu: Plan) i stavljanja izvan snage sljedećih planova:

- Detaljnog plana uređenja zone groblja ("Službeni glasnik Grada Biograda na Moru" broj: 5/2005)
- Detaljnog plana uređenja zone groblja Faza II ("Službeni glasnik Grada Biograda na Moru" broj: 9/2013).

Prijedlog Plana za javnu raspravu izradio je izrađivać plana ARHEO d.o.o., Zagreb, Tomislavova 11.

II

Prijedlog Plana sastoji se od:

A) TEKSTUALNI DIO

I. Odredbe za provođenje

B) GRAFIĆKI DIO

1. Korištenje i namjena površina
2. Prometna, ulićna i komunalna infrastrukturna mreža
 - 2.1. Prometna i ulićna mreža
 - 2.2. Telekomunikacije i energetski sustav
 - 2.3. Vodogospodarski sustav
3. Uvjeti za korištenje, uređenje i zaštitu površina
4. Naćin i uvjeti gradnje
 - 4.1. Uvjeti gradnje
 - 4.2. Grobna polja 5-11
 - 4.3. Grobna polja 12-17
 - 4.4. Grobna polja 18-21
 - 4.5. Grobna mjesta

C) Obrazloženje

D) Prilozi

I. Zahtjevi

II. Odluka kojom se utvrđuje da nije potrebno provesti stratešku procjenu utjecaja na okoliš

III

Ovlašćuje se Jedinstveni upravni odjel Grada Biograda na Moru da provede javnu raspravu o prijedlogu Plana, sukladno Zakonu o prostornom uređenju ("Narodne novine" broj 153/13, 65/17, 114/18, 39/19, 98/19).

Određuje se javni uvid u prijedlog Plana u trajanju od 30 (trideset) dana.

Javni uvid će se održati od 27. travnja 2020. do 26. svibnja 2020. godine u zgradi Grada Biograda na Moru, soba br. 10, Trg kralja Tomislava 5, svakim radnim danom od 08,00 do 14,00 sati.

Za vrijeme javnog uvida, Nositelj izrade (Jedinstveni upravni odjel Grada Biograda na Moru) i Izrađivač plana, održat će javno izlaganje prijedloga Plana, dana 30. travnja 2020. godine, s početkom u 12,00 sati putem livestream sustava, sukladno preporukama Ministarstva graditeljstva i prostornog uređenja, KLASA: 350-01/20-01/116, URBROJ: 531-06-01-20-3, od 20. ožujka 2020.

IV

Utvrđuje se tekst objave Javne rasprave o prijedlogu Plana koji će biti objavljen u dnevnom tisku te na internet stranicama Grada Biograda na Moru i Ministarstva graditeljstva i prostornog uređenja, koji čini sastavnicu ove Odluke.

V

Zadužuje se Jedinstveni upravni Grada Biograda na Moru da osigura Javni uvid u prijedlog Plana, a sve sukladno Zakonu o prostornom uređenju ("Narodne novine" broj 153/13, 65/17, 114/18, 39/19, 98/19).

KLASA: 350-02/19-03/15

URBROJ: 2198/16-01-20-26

Biograd na Moru, 21. travnja 2020. godine

Gradonačelnik
Ivan Krez, dipl. ing. agr.





**REPUBLIKA HRVATSKA
ZADARSKA ŽUPANIJA**



GRAD BIOGRAD NA MORU
Jedinstveni upravni odjel

KLASA: 350-02/19-03/15
URBROJ: 2198/16-03/1-20-28
Biograd na Moru, 22. travnja 2020. godine

- prema dostavnoj listi -

O B A V I J E S T

Obavještavamo Vas da Jedinstveni upravni odjel Grada Biograda na Moru objavljuje javnu raspravu o prijedlogu Urbanističkog plana uređenja zone groblja Biograd na Moru, u daljnjem tekstu: Plan i stavljanju van snage Detaljnog plana uređenja zone groblja ("Službeni glasnik Grada Biograda na Moru" broj: 5/2005) i Detaljnog plana uređenja zone groblja Faza II ("Službeni glasnik Grada Biograda na Moru" broj: 9/2013).

Nositelj izrade prijedloga Plana je Jedinstveni upravni odjel Grada Biograda na Moru, a stručni izrađivač je ARHEO d.o.o., Zagreb, Tomislavova 11.

Javni uvid u prijedlog Plana održat će se u zgradi Grada Biograda na Moru, soba br. 10, Trg kralja Tomislava 5, u razdoblju od 27. travnja do 26. svibnja 2020. godine, svakim radnim danom od 08,00 do 14,00 sati te na Internet stranici Grada Biograda na Moru (www.biogradnamoru.hr/prostorni-planovi/planovi-na-javnoj-raspravi).

Nositelj izrade i izrađivač Plana održat će javno izlaganje prijedloga Plana dana 30. travnja 2020. godine s početkom u 12,00 sati, putem livestream sustava, sukladno preporukama Ministarstva graditeljstva i prostornog uređenja, KLASA: 350-01/20-01/116, URBROJ: 531-06-01-20-3, od 20. ožujka 2020.

Livestream sustavu će biti moguće pristupiti koristeći poveznicu (link) koja će biti objavljena na Internet stranici Grada Biograda na Moru (www.biogradnamoru.hr/prostorni-planovi/planovi-na-javnoj-raspravi). Sustav omogućava interakciju sudionicima u vidu mogućnosti postavljanja pitanja te davanja odgovora na postavljena pitanja.

Pisana očitovanja, primjedbe i prijedloge na prijedlog Plana sudionici u javnoj raspravi mogu dostaviti nositelju izrade tijekom javne rasprave, a najkasnije do 26. svibnja 2020. godine, na adresu: Grad Biograd na Moru, Jedinstveni upravni odjel, Trg kralja Tomislava 5, 23210 Biograd na Moru ili na e-mail: davor.ivanovic@biogradnamoru.hr, s naznakom "Očitovanje na prijedlog Urbanističkog plana uređenja zone groblja Biograd na Moru."

Ukoliko u navedenom roku ne dostavite pisano očitovanje na prijedlog Plana smatrat će se da nemate primjedbi.

Prije upućivanja konačnog prijedloga Plana Gradskom vijeću Grada Biograda na Moru na donošenje, Jedinstveni upravni odjel Grada Biograda na Moru kao nositelj izrade dostavit će sudionicima u javnoj raspravi pisanu obavijest s obrazloženjem o razlozima neprihvatanja, odnosno djelomičnog prihvatanja njihovih očitovanja, prijedloga i primjedbi.

Također Vas ovim putem obavještavam da ukoliko ste dostavili zahtjeve za izradu Plana, temeljem članka 101. Zakona o prostornom uređenju („Narodne novine" broj 153/13, 65/17, 114/18, 39/19, 98/19) date mišljenje o prihvatanju tih zahtjeva, odnosno mišljenje o primjeni posebnog propisa i/ili dokumenta koji je od utjecaja na Plan.

PRIVREMENA PROČELNICA:
Drina Bešenić, struč. spec. oec.

Prilog:

- *Prijedlog Urbanističkog plana uređenja zone groblja Biograd na Moru*

Dostaviti:

1. Zadarska Županija; Županijski zavod za prostorno uređenje; Braće Vranjana 11; 23000 Zadar,
2. Zadarska Županija; Upravni odjel za prostorno uređenje, zaštitu okoliša i komunalne poslove; Dr. Franje Tuđmana 82 A; 23210 Biograd na Moru,
3. Hrvatske Ceste; Odjel projektiranja i razvoja; Vončinina 3; 10000 Zagreb,
4. Hrvatske Ceste; Ispostava Zadar; Nikole Tesle 14 B; 23000 Zadar,
5. Županijska uprava za ceste Zadarske županije; Zrinsko Frankopanska 10/2; 23000 Zadar,
6. Hrvatske Vode; VGO za vodno područje dalmatinskih slivova, Vukovarska 35; Split
7. HEP d.o.o., DP Elektra Zadar, Kralja Dmitra Zvonimira 8; 23000 Zadar,
8. Hrvatska regulatorna agencija za mrežne djelatnosti; Ulica Roberta Frangeša Mihanovića 9; 10110 Zagreb,
9. Ministarstvo zaštite okoliša i energetike; Uprava za zaštitu prirode; Radnička cesta 80, 10000 Zagreb,
10. Ministarstvo kulture; Konzervatorski odjel u Zadru; Ilije Smiljanića 3; 23000 Zadar,
11. Ministarstvo unutarnjih poslova; Ravnateljstvo civilne zaštite; Područni ured civilne zaštite Split; Služba civilne zaštite Zadar; Odjel inspekcije; Put Murvice 9; 23000 Zadar,
12. Komunalac d.o.o.; Kralja Petra Svačića 28; 23210 Biograd na Moru,
13. Hrvatske šume d.o.o.; Uprava šuma podružnica Split; Kralja Zvonimira 35; 21000 Split,
14. Odašiljači i veze d.o.o.; Ulica grada Vukovara 269d; 10000 Zagreb,
15. Hrvatski operator prijenosnog sustava d.o.o., Kupska 4, 10000 Zagreb,
16. Ministarstvo državne imovine, Dežmanova ul. 10, 10000 Zagreb
17. IV. Mjesni odbor Grada Biograda na Moru

Hrvatska
posta
50-0115-0515

ADVICE of receipt of delivery of payment
POVRATNICA - Obavijest o primljenju uplate

AR

Return to:
Name: Dr. sc. Zdravko Stokich
Address: Ulica 1. travnja 10, 10000 Zagreb
Postcode: 10000

MEETS on a destination:
Name: Dr. sc. Zdravko Stokich
Address: Ulica 1. travnja 10, 10000 Zagreb
Postcode: 10000

Signature: [Signature]

Date: 20.04.2020

Stamp: **POŠTA ZAGREB**

Barcode: **AR RE 504093 3 ER**

Hrvatska
posta
50-0115-0515

ADVICE of receipt of delivery of payment
POVRATNICA - Obavijest o primljenju uplate

AR

Return to:
Name: Dr. sc. Zdravko Stokich
Address: Ulica 1. travnja 10, 10000 Zagreb
Postcode: 10000

MEETS on a destination:
Name: Dr. sc. Zdravko Stokich
Address: Ulica 1. travnja 10, 10000 Zagreb
Postcode: 10000

Signature: [Signature]

Date: 20.04.2020

Stamp: **POŠTA ZAGREB**

Barcode: **AR RE 504093 5 ER**

Hrvatska
posta
50-0115-0515

ADVICE of receipt of delivery of payment
POVRATNICA - Obavijest o primljenju uplate

AR

Return to:
Name: Dr. sc. Zdravko Stokich
Address: Ulica 1. travnja 10, 10000 Zagreb
Postcode: 10000

MEETS on a destination:
Name: Dr. sc. Zdravko Stokich
Address: Ulica 1. travnja 10, 10000 Zagreb
Postcode: 10000

Signature: [Signature]

Date: 20.04.2020

Stamp: **POŠTA ZAGREB**

Barcode: **AR RE 504093 7 ER**

Hrvatska
posta
50-0115-0515

ADVICE of receipt of delivery of payment
POVRATNICA - Obavijest o primljenju uplate

AR

Return to:
Name: Dr. sc. Zdravko Stokich
Address: Ulica 1. travnja 10, 10000 Zagreb
Postcode: 10000

MEETS on a destination:
Name: Dr. sc. Zdravko Stokich
Address: Ulica 1. travnja 10, 10000 Zagreb
Postcode: 10000

Signature: [Signature]

Date: 20.04.2020

Stamp: **POŠTA ZAGREB**

Barcode: **AR RE 504093 6 ER**

Hrvatska
posta
50-0115-0515

ADVICE of receipt of delivery of payment
POVRATNICA - Obavijest o primljenju uplate

AR

Return to:
Name: Dr. sc. Zdravko Stokich
Address: Ulica 1. travnja 10, 10000 Zagreb
Postcode: 10000

MEETS on a destination:
Name: Dr. sc. Zdravko Stokich
Address: Ulica 1. travnja 10, 10000 Zagreb
Postcode: 10000

Signature: [Signature]

Date: 20.04.2020

Stamp: **POŠTA ZAGREB**

Barcode: **AR RE 504093 4 ER**

Hrvatska
posta
50-0115-0515

ADVICE of receipt of delivery of payment
POVRATNICA - Obavijest o primljenju uplate

AR

Return to:
Name: Dr. sc. Zdravko Stokich
Address: Ulica 1. travnja 10, 10000 Zagreb
Postcode: 10000

MEETS on a destination:
Name: Dr. sc. Zdravko Stokich
Address: Ulica 1. travnja 10, 10000 Zagreb
Postcode: 10000

Signature: [Signature]

Date: 20.04.2020

Stamp: **POŠTA ZAGREB**

Barcode: **AR RE 504093 9 ER**

[illegible]

Hrvatska posta		Glasnik Posla 550-01110-0713		ADVANCE OF RECEIPT OF DELIVERY OF PAYMENT PROMETNICE - Prospekt u platima i dostavama, egibab		P-21/CN 07	
Name of sender -23		Date 2006-09-01		AR		On postal service Dostava po pošti	
Address of sender Dobrovoljci za pomoć Sveučilište u Zagrebu P.O. Box 140 10000 Zagreb, Croatia		Name of addressee Dobrovoljci za pomoć Sveučilište u Zagrebu P.O. Box 140 10000 Zagreb, Croatia		Return to Name Dobrovoljci za pomoć Sveučilište u Zagrebu P.O. Box 140 10000 Zagreb, Croatia		Stamp and date Stamp Date	
Country of origin Croatia		Country of destination Croatia		Declared value 1000000		Declared and country Declared Country	
Description of goods 1. 1000000 2. 1000000 3. 1000000 4. 1000000 5. 1000000 6. 1000000 7. 1000000 8. 1000000 9. 1000000 10. 1000000 11. 1000000 12. 1000000 13. 1000000 14. 1000000 15. 1000000 16. 1000000 17. 1000000 18. 1000000 19. 1000000 20. 1000000 21. 1000000 22. 1000000 23. 1000000 24. 1000000 25. 1000000 26. 1000000 27. 1000000 28. 1000000 29. 1000000 30. 1000000 31. 1000000 32. 1000000 33. 1000000 34. 1000000 35. 1000000 36. 1000000 37. 1000000 38. 1000000 39. 1000000 40. 1000000 41. 1000000 42. 1000000 43. 1000000 44. 1000000 45. 1000000 46. 1000000 47. 1000000 48. 1000000 49. 1000000 50. 1000000 51. 1000000 52. 1000000 53. 1000000 54. 1000000 55. 1000000 56. 1000000 57. 1000000 58. 1000000 59. 1000000 60. 1000000 61. 1000000 62. 1000000 63. 1000000 64. 1000000 65. 1000000 66. 1000000 67. 1000000 68. 1000000 69. 1000000 70. 1000000 71. 1000000 72. 1000000 73. 1000000 74. 1000000 75. 1000000 76. 1000000 77. 1000000 78. 1000000 79. 1000000 80. 1000000 81. 1000000 82. 1000000 83. 1000000 84. 1000000 85. 1000000 86. 1000000 87. 1000000 88. 1000000 89. 1000000 90. 1000000 91. 1000000 92. 1000000 93. 1000000 94. 1000000 95. 1000000 96. 1000000 97. 1000000 98. 1000000 99. 1000000 100. 1000000		Declared value 1000000		Declared and country Declared Country		Declared value 1000000	
Signature of sender [Signature]		Signature of addressee [Signature]		Signature of carrier [Signature]		Signature of recipient [Signature]	
Stamp and date Stamp Date		Stamp and date Stamp Date		Stamp and date Stamp Date		Stamp and date Stamp Date	
Declared value 1000000		Declared value 1000000		Declared value 1000000		Declared value 1000000	
Declared and country Declared Country		Declared and country Declared Country		Declared and country Declared Country		Declared and country Declared Country	
Declared value 1000000		Declared value 1000000		Declared value 1000000		Declared value 1000000	
Declared and country Declared Country		Declared and country Declared Country		Declared and country Declared Country		Declared and country Declared Country	
Declared value 1000000		Declared value 1000000		Declared value 1000000		Declared value 1000000	
Declared and country Declared Country		Declared and country Declared Country		Declared and country Declared Country		Declared and country Declared Country	
Declared value 1000000		Declared value 1000000		Declared value 1000000		Declared value 1000000	
Declared and country Declared Country		Declared and country Declared Country		Declared and country Declared Country		Declared and country Declared Country	
Declared value 1000000		Declared value 1000000		Declared value 1000000		Declared value 1000000	
Declared and country Declared Country		Declared and country Declared Country		Declared and country Declared Country		Declared and country Declared Country	
Declared value 1000000		Declared value 1000000		Declared value 1000000		Declared value 1000000	
Declared and country Declared Country		Declared and country Declared Country		Declared and country Declared Country		Declared and country Declared Country	
Declared value 1000000		Declared value 1000000		Declared value 1000000		Declared value 1000000	
Declared and country Declared Country		Declared and country Declared Country		Declared and country Declared Country		Declared and country Declared Country	
Declared value 1000000		Declared value 1000000		Declared value 1000000		Declared value 1000000	
Declared and country Declared Country		Declared and country Declared Country		Declared and country Declared Country		Declared and country Declared Country	
Declared value 1000000		Declared value 1000000		Declared value 1000000		Declared value 1000000	
Declared and country Declared Country		Declared and country Declared Country		Declared and country Declared Country		Declared and country Declared Country	
Declared value 1000000		Declared value 1000000		Declared value 1000000		Declared value 1000000	
Declared and country Declared Country		Declared and country Declared Country		Declared and country Declared Country		Declared and country Declared Country	
Declared value 1000000		Declared value 1000000		Declared value 1000000		Declared value 1000000	
Declared and country Declared Country		Declared and country Declared Country		Declared and country Declared Country		Declared and country Declared Country	
Declared value 1000000		Declared value 1000000		Declared value 1000000		Declared value 1000000	
Declared and country Declared Country		Declared and country Declared Country		Declared and country Declared Country		Declared and country Declared Country	
Declared value 1000000		Declared value 1000000		Declared value 1000000		Declared value 1000000	

[illegible][illegible][illegible][illegible]

Hrvatska pošta **P-21/CN 07**

ADVICE of receipt of delivery of payment
POVRATNICA — Obavijest o primku u dostavu isplate

AR

Return to: **Dr.**

Address: **Ulica Grada Zagreba 2890**

Postcode: **10000**

City: **Zagreb**

Country: **HRVATSKA**

Signature: **24-04-2020**

Stamp: **REPUBLIKA HRVATSKA**

Barcode: **AR RE 50401930 8 HR**

Hrvatska pošta **P-21/CN 07**

ADVICE of receipt of delivery of payment
POVRATNICA — Obavijest o primku u dostavu isplate

AR

Return to: **Dr.**

Address: **Ulica Grada Zagreba 2890**

Postcode: **10000**

City: **Zagreb**

Country: **HRVATSKA**

Signature: **24-04-2020**

Stamp: **REPUBLIKA HRVATSKA**

Barcode: **AR RE 50401930 7 HR**

Hrvatska pošta **P-21/CN 07**

ADVICE of receipt of delivery of payment
POVRATNICA — Obavijest o primku u dostavu isplate

AR

Return to: **Dr.**

Address: **Ulica Grada Zagreba 2890**

Postcode: **10000**

City: **Zagreb**

Country: **HRVATSKA**

Signature: **24-04-2020**

Stamp: **REPUBLIKA HRVATSKA**

Barcode: **AR RE 50401930 1 HR**

Hrvatska pošta **P-21/CN 07**

ADVICE of receipt of delivery of payment
POVRATNICA — Obavijest o primku u dostavu isplate

AR

Return to: **Dr.**

Address: **Ulica Grada Zagreba 2890**

Postcode: **10000**

City: **Zagreb**

Country: **HRVATSKA**

Signature: **24-04-2020**

Stamp: **REPUBLIKA HRVATSKA**

Barcode: **AR RE 50401930 5 HR**

SLAVLJENICA Kraljica Elizabeta



Regalno je kraljica u 93-44

Od ratne princeze do simbola stabilnosti

Nakon što joj je 1952. godine otac iznenada umro, princeza Elizabeta, koja je do tada već rodila princa Charlesa i princezu Anne, sa samo 25 godina postala je kraljica

LONDON • Najdugovječnija britanska vladarica danas dočekuje 93. rođendan i popularna je kao i uvijek.

Prvi put postala je kraljicom nakon što joj je otac, kralj George VI., umro 6. februara 1952. godine. Tada je imala 25 godina i bila je najmlađa vladarica u britanskoj povijesti.

Prve godine kraljice bile su teške. Nakon smrti oca, kraljica je morala preuzeti odgovornost za cijelu zemlju. U početku je bila nezauzeta i nesigurna, ali je brzo našla svoj smisao u službi naroda.

Kraljica je kroz godine postala simbolom stabilnosti i jedinstva. Njezina dugovječnost i posvećenost dužnosti su inspiraciju mnogim ljudima širom svijeta.

U 93. godini kraljica i dalje ostaje aktivna i posvećena. Njezina prisutnost na događajima i njezine riječi imaju veliki utjecaj na britansku i svjetsku zajednicu.

Kraljica Elizabeta je ne samo britanska kraljica, već i jedna od najpopularnijih osoba na svijetu. Njezina priča o prevladavanju teškoća i posvećenosti dužnosti je inspiracija mnogim ljudima.

Njezina dugovječnost i posvećenost su postale dio britanske kraljevske tradicije. Kraljica i dalje ostaje simbolom stabilnosti i jedinstva u teško vrijeme.

Kraljica Elizabeta je ne samo britanska kraljica, već i jedna od najpopularnijih osoba na svijetu. Njezina priča o prevladavanju teškoća i posvećenosti dužnosti je inspiracija mnogim ljudima.

Kraljica Elizabeta je ne samo britanska kraljica, već i jedna od najpopularnijih osoba na svijetu. Njezina priča o prevladavanju teškoća i posvećenosti dužnosti je inspiracija mnogim ljudima.

Park prirode Lonjsko polje

Dabrovi iz zapaljene nastambe živi i zdravi

Koliko je bilo uzasmirujuće vidjeti spaljen nastambu dabrova, toliko je bilo olakšavajuće doznati da su njezini stamari dobro, kazao je glavni čuvar prirode PP Lonjsko polje Damir Čuljak

Što je izgorjelo na mjestu nastambe, toliko je živ i zdrav. Dabrovi su se nakon požara vratili na svoje stanište i nastavili živjeti. Čuvar prirode Damir Čuljak kaže da su stamari dobro i da su se vratili na svoje stanište.

U parku prirode Lonjsko polje, gdje žive i zdravi dabrovi, stamari su se vratili na svoje stanište. Čuvar prirode Damir Čuljak kaže da su stamari dobro i da su se vratili na svoje stanište.

Stamari su se vratili na svoje stanište i nastavili živjeti. Čuvar prirode Damir Čuljak kaže da su stamari dobro i da su se vratili na svoje stanište.

Stamari su se vratili na svoje stanište i nastavili živjeti. Čuvar prirode Damir Čuljak kaže da su stamari dobro i da su se vratili na svoje stanište.

Stamari su se vratili na svoje stanište i nastavili živjeti. Čuvar prirode Damir Čuljak kaže da su stamari dobro i da su se vratili na svoje stanište.

Stamari su se vratili na svoje stanište i nastavili živjeti. Čuvar prirode Damir Čuljak kaže da su stamari dobro i da su se vratili na svoje stanište.

Stamari su se vratili na svoje stanište i nastavili živjeti. Čuvar prirode Damir Čuljak kaže da su stamari dobro i da su se vratili na svoje stanište.

Stamari su se vratili na svoje stanište i nastavili živjeti. Čuvar prirode Damir Čuljak kaže da su stamari dobro i da su se vratili na svoje stanište.

Stamari su se vratili na svoje stanište i nastavili živjeti. Čuvar prirode Damir Čuljak kaže da su stamari dobro i da su se vratili na svoje stanište.

Stamari su se vratili na svoje stanište i nastavili živjeti. Čuvar prirode Damir Čuljak kaže da su stamari dobro i da su se vratili na svoje stanište.

Stamari su se vratili na svoje stanište i nastavili živjeti. Čuvar prirode Damir Čuljak kaže da su stamari dobro i da su se vratili na svoje stanište.

Stamari su se vratili na svoje stanište i nastavili živjeti. Čuvar prirode Damir Čuljak kaže da su stamari dobro i da su se vratili na svoje stanište.

JAVNU RASPRAVU

o prijedlogu Urbanističkog plana uređenja zone groblja Biograd na Moru i starije zone groblja Biograd na Moru (Sudbeni glasnik Grada Biograda na Moru broj 5/2000) i Detaljnog plana uređenja zone groblja Biograd na Moru (Sudbeni glasnik Grada Biograda na Moru broj 5/2000).

Oglašuje se javna rasprava o prijedlogu Urbanističkog plana uređenja zone groblja Biograd na Moru (Sudbeni glasnik Grada Biograda na Moru broj 5/2000) i Detaljnog plana uređenja zone groblja Biograd na Moru (Sudbeni glasnik Grada Biograda na Moru broj 5/2000).

Prijedlog Plana za javnu raspravu sastoji se od: 1. Urbanističkog i građevinskog plana uređenja zone groblja Biograd na Moru (Sudbeni glasnik Grada Biograda na Moru broj 5/2000).

2. Detaljnog plana uređenja zone groblja Biograd na Moru (Sudbeni glasnik Grada Biograda na Moru broj 5/2000).

3. Urbanističkog i građevinskog plana uređenja zone groblja Biograd na Moru (Sudbeni glasnik Grada Biograda na Moru broj 5/2000).

4. Detaljnog plana uređenja zone groblja Biograd na Moru (Sudbeni glasnik Grada Biograda na Moru broj 5/2000).


5. Urbanističkog i građevinskog plana uređenja zone groblja Biograd na Moru (Sudbeni glasnik Grada Biograda na Moru broj 5/2000).

6. Detaljnog plana uređenja zone groblja Biograd na Moru (Sudbeni glasnik Grada Biograda na Moru broj 5/2000).

7. Urbanističkog i građevinskog plana uređenja zone groblja Biograd na Moru (Sudbeni glasnik Grada Biograda na Moru broj 5/2000).

JEDINSTVENI UPRAVNI ODJEL GRADA BIOGRADA NA MORU

Prihvatna Poslovnica
Dobra, Beška, struž, opst. oost.



(/)



(<http://www.moj-biograd.hr/>)



([/hr/castwater](http://hr/castwater))



JAVNA RASPRAVA o prijedlogu Urbanističkog plana uređenja zone groblja Biograd na Moru i stavljanju izvan snage Detaljnog plana uređenja zone groblja i Detaljnog plana uređenja zone groblja Faza II

Objavljeno: srijeda, 11. travnja 2020. 15:25

Na temelju članka 96. Zakona o prostornom uređenju ("Narodne novine" broj 153/13, 65/17, 114/18, 39/19, 98/19) i Odluke o utvrđivanju prijedloga Urbanističkog plana uređenja zone groblja Biograd na Moru i stavljanju izvan snage Detaljnog plana uređenja zone groblja ("Službeni glasnik Grada Biograda na Moru" broj: 5/2005) i Detaljnog plana uređenja zone groblja Faza II ("Službeni glasnik Grada Biograda na Moru" broj: 9/2013), za javnu raspravu, KLASA: 350-02/19-03/15, URBROJ: 2198/16-01-20-26, od 21. travnja 2020. godine, Jedinstveni upravni odjel Grada Biograda na Moru objavljuje

JAVNU RASPRAVU

o prijedlogu Urbanističkog plana uređenja zone groblja Biograd na Moru i stavljanju izvan snage Detaljnog plana uređenja zone groblja ("Službeni glasnik Grada Biograda na Moru" broj: 5/2005) i

Detaljnog plana uređenja zone groblja Faza II ("Službeni glasnik Grada Biograda na Moru" broj: 9/2013)**I**

Objavljuje se javna rasprava o prijedlogu Urbanističkog plana uređenja zone groblja Biograd na Moru (u daljnjem tekstu: Plan) i stavljanju izvan snage Detaljnog plana uređenja zone groblja ("Službeni glasnik Grada Biograda na Moru" broj: 5/2005) i Detaljnog plana uređenja zone groblja Faza II ("Službeni glasnik Grada Biograda na Moru" broj: 9/2013).

Prijedlog Plana za javnu raspravu sastoji se od tekstualnog i grafičkog dijela.

II

Javna rasprava trajat će od 27. travnja do 26. svibnja 2020. godine.

III

Prijedlog Plana bit će izložen javnom uvidu u vrijeme trajanja javne rasprave u zgradi Grada Biograda na Moru, soba br. 10, Trg kralja Tomislava 5, svakim radnim danom od 08,00 do 14,00 sati. Prijedlog Plana će biti i dostupan na Internet stranici Grada Biograda na Moru (www.biogradnamoru.hr/prostorni-planovi/planovi-na-javnoj-raspravi) (<https://www.biogradnamoru.hr/prostorni-planovi/planovi-na-javnoj-raspravi>)).

IV

Nositelj izrade i izrađivač Plana održat će javno izlaganje prijedloga Plana dana 30. travnja 2020. godine s početkom u 12,00 sati, putem livestream sustava, sukladno preporukama Ministarstva graditeljstva i prostornog uređenja, KLASA: 350-01/20-01/116, URBROJ: 531-06-01-20-3, od 20. ožujka 2020.

Livestream sustavu će biti moguće pristupiti koristeći poveznicu (link) koja će biti objavljena na Internet stranici Grada Biograda na Moru (www.biogradnamoru.hr/prostorni-planovi/planovi-na-javnoj-raspravi) (/prostorni-planovi/planovi-na-javnoj-raspravi)). Sustav omogućava interakciju sudionicima u vidu mogućnosti postavljanja pitanja te davanja odgovora na postavljena pitanja.

V

Primjedbe na izloženi prijedlog Plana mogu se davati do zaključivanja javne rasprave na slijedeći način:

- Upisivanjem primjedbi u knjigu primjedbi uz prijedlog Plana na javnom uvidu,
- Iskazivanjem primjedbi u zapisnik koji će se voditi pri javnom izlaganju Plana 30. travnja 2020. godine. Pitanja će biti moguće postavljati izravno, putem chat opcije ili putem e-maila: mario@arheo.hr (<mailto:mario@arheo.hr>)
- Upućivanjem pisanih primjedbi Jedinstvenom upravnom odjelu Grada Biograda na Moru, Trg kralja Tomislava 5, 23210 Biograd na Moru ili na e-mail adresu: davor.ivanovic@biogradnamoru.hr (<mailto:davor.ivanovic@biogradnamoru.hr>)

Pisane primjedbe mogu se dostaviti Jedinstvenom upravnom odjelu Grada Biograda na Moru zaključno s 26. svibnja 2020. godine.

Prijedlozi i primjedbe koji nisu dostavljeni u roku te koji nisu čitko napisani, potpisani imenom i prezimenom te s adresom podnositelja, neće se uzeti u obzir u pripremi Izvješća o javnoj raspravi.

JEDINSTVENI UPRAVNI ODJEL GRADA BIOGRADA NA MORU

Privremena Pročelnica:
Drina Bešenić, struč. spec. oec.

Prilozi:

JAVNA RASPRAVA o prijedlogu Urbanističkog plana uređenja zone groblja Biograd na Moru i stavljanju izvan snage Detaljnog plana uređenja zone groblja i Detaljnog plana uređenja zone groblja Faza II
(obavijesti/download/1014_615862d74e282b8cabd0f100df5e22a7) (2 Prouzimanja)

Nazad Na Vrh ^ (/Obavijesti/1644-Javna-Rasprava-O-Prijedlogu-Urbanistickog-Plana-Uredenja-Zone-Groblja-Biograd-Na-Moru-I-Stavljanju-Izvan-Snage-Detaljnog-Plana-Uredenja-Zone-Groblja-I-Detaljnog-Plana-Uredenja-Zone-Groblja-Faza-Ii#StartOfPageId1644)



**GRAD
BIOGRAD
NA MORU**

Službene mrežne stranice
Grad Biograd na Moru



Informacije o javnim raspravama

21.04.2020. - Informacija o javnoj raspravi o prijedlogu Urbanističkog plana uređenja industrijske zone 'Turističko informativni marikulturni centar', Biograd na Moru

(/UserDocsImages//dokumenti/Prostorno/Planovi/Rasprave//21.4.2020.Biograd.TIMC.pdf)

21.04.2020. | pdf (380kb)

21.04.2020. - Informacija o javnoj raspravi o prijedlogu UPU uređenja jedinstvene zone gospodarske namjene Jankolovica i stavljanju van snage UPU - K1-Jankolovica, DPU - 'Jankolovica' (K4) i DPU - peradarska farma (K4), Biograd na Moru

(/UserDocsImages//dokumenti/Prostorno/Planovi/Rasprave//21.4.2020.Biograd.Jankolovica.pdf)

21.04.2020. | pdf (669kb)

21.04.2020. - Informacija o javnoj raspravi o prijedlogu Urbanističkog plana uređenja zone groblja Biograd na Moru i stavljanju van snage DPU zone groblja i DPU zone groblja Faza II

(/UserDocsImages//dokumenti/Prostorno/Planovi/Rasprave//21.4.2020.Biograd.groblje.pdf)

21.04.2020. | pdf (452kb)

20.04.2020. - Informacija o javnoj raspravi o prijedlogu III. Izmjena i dopuna Prostornog plana uređenja Općine Žakanje sa smanjenim sadržajem

(/UserDocsImages//dokumenti/Prostorno/Planovi/Rasprave//20.4.2020.Zakanje.pdf)

20.04.2020. | pdf (193kb)

20.04.2020. - Informacija o javnoj raspravi o prijedlogu III. Izmjena i dopuna Detaljnog plana uređenja Gospodarske zone Murvica Jug, Općina Poličnik

(/UserDocsImages//dokumenti/Prostorno/Planovi/Rasprave//20.4.2020.Policnik.pdf)

20.04.2020. | pdf (463kb)

17.04.2020. - Informacija o javnoj raspravi o prijedlogu Urbanističkog plana uređenja Centar I. u Otoku te izmjena termina javnog uvida

(/UserDocsImages//dokumenti/Prostorno/Planovi/Rasprave//17.4.2020.Otok.pdf)

20.04.2020. | pdf (1552kb)

30.03.2020. - Obavijest o odgodi održavanja javne rasprave o prijedlogu Urbanističkog plana uređenja Centinera Zapad 1 - zona ugostiteljsko turističke namjene, Općina Medulin

(/UserDocsImages//dokumenti/Prostorno/Planovi/Rasprave//30.3.2020.Medulin.odgodaJR.pdf)

30.03.2020. | pdf (91kb)

30.03.2020. - Izmjena načina održavanja i odgoda termina javnog izlaganja o prijedlogu II. Izmjena i dopuna Prostornog plana uređenja Grada Virovitice

(/UserDocsImages//dokumenti/Prostorno/Planovi/Rasprave//30.3.2020.Virovitica.odgoda.pdf)

30.03.2020. | pdf (140kb)

24.03.2020. - Obavijest o odgodi termina održavanja javnog izlaganja o prijedlogu Urbanističkog plana uređenja Centinera Zapad 1 - zona ugostiteljsko turističke namjene, Općina Medulin

(/UserDocsImages//dokumenti/Prostorno/Planovi/Rasprave//24.3.2020.Medulin.odgoda.pdf)

24.03.2020. | pdf (92kb)

KLASA: 350-02/19-03/15
URBROJ: 2198/16-03/6-20-35

ZAPISNIK

s javnog izlaganja Prijedloga Urbanističkog plana uređenje zone groblja Biograd na Moru i stavljanju izvan snage Detaljnog plana uređenja zone groblja ("Službeni glasnik Grada Biograda na Moru" broj: 5/2005 i Detaljnog plana uređenja zone groblja Faza II ("Službeni glasnik Grada Biograda na Moru" broj: 9/2013)

Započeto u 12,00 sati

NAZOČNI:

Zrinka Rudež
Hrvoje Raspović
Davor Ivanović
Mario Pezelj

Obavijest o javnoj raspravi o izlaganju Prijedloga Urbanističkog plana uređenje zone groblja Biograd na Moru i stavljanju izvan snage Detaljnog plana uređenja zone groblja ("Službeni glasnik Grada Biograda na Moru" broj: 5/2005 i Detaljnog plana uređenja zone groblja Faza II ("Službeni glasnik Grada Biograda na Moru" broj: 9/2013) sukladno čl. 97. Zakona o prostornom uređenju (Narodne novine 153/14, 65/17, 114/18, 39/19) dostavljena je javno-pravnim tijelima

Javno izlaganje održane je putem livestreama aplikacije Zoom.
Na javnom izlaganju nije nazočan nitko od predstavnika javnopravnih tijela.

Predstavnik izrađivača Mario Pezelj dipl. ing. arh. ukratko je obrazložio Plan.
Predstavnik izrađivača Mario Pezelj dipl. ing. arh. stupio je u kontakt sa svim sudionicima na javnoj raspravi i svi su potvrdili da mogu pratiti javno izlaganje.

Na javnom izlaganju nije bilo pitanja vezanih na prijedlog Plana.

U Biogradu na Moru, 30. 04. 2020.

Odgovorna osoba nositelja izrade plana:
Drina Bešenić, struč. spec. oec.

Zapisnik vodio:
Davor Ivanović



Handwritten signature of Davor Ivanović.

Urbanistički plan uređenja zone groblja Biograd na Moru, i stavljanje van snage Detaljnog plana uređenja zone groblja ("Službeni glasnik Grada Biograda na Moru" broj: 5/2005) i Detaljnog plana uređenja zone groblja Faza II ("Službeni glasnik Grada Biograda na Moru" broj: 9/2013)

KNJIGA PRIMJEDBI UZ PRIJEDLOG PLANA ZA JAVNU RASPRAVU

Javni uvid objavljen	22. 04. 2020.
Trajanje javnog uvida	27. 04. - 26. 05. 2020.
Mjesto javnog uvida	Grad Biograd na Moru Gradska vijećnica Trg kralja Tomislava 5 23210 Biograd na Moru

U ovoj knjizi primjedbi nije upisana niti jedna primjedba.



**PRIMJEDBE S JAVNE RASPRAVE
O PRIJEDLOGU**

**URBANISTIČOG PLANA UREĐENJE ZONE GROBLJA BIOGRAD NA MORU I STAVLJANJU IZVAN SNAGE
DETALJNOG PLANA UREĐENJA ZONE GROBLJA ("SLUŽBENI GLASNIK GRADA BIOGRADA NA MORU" BROJ:
5/2005 I DETALJNOG PLANA UREĐENJA ZONE GROBLJA FAZA II ("SLUŽBENI GLASNIK GRADA BIOGRADA NA
MORU" BROJ: 9/2013)**

JAVNI UVID U TRAJANJU OD 27. TRAVNJA DO 26. SVIBNJA 2020. GODINE

PRIMJEDBE DOSTAVLJENE U PISANOM OBLIKU

Broj	Podnositelj	Primjedba	Odgovor	Obrazloženje
1.	HAKOM Roberta Frangeša Mišanovića 9 Zagreb	Nema primjedbi na Plan.	Privlača se	
2.	HOPS Kupuska 4 10000 Zagreb	Nema primjedbi na Plan	Privlača se	
3.	Hrvatske šume Ulica kneza Branimira 1 Zagreb	Očitovanje - dostavlja se	Privlača se	

4.	Komunalac d.o.o. kralja Petra Svačića 28 23210 Biograd na Moru	Nema primjedbi na Plan	Prilivača se	
5.	Ministarstvo državne imovine Ulica Ivana Dežmana 10 10000 Zagreb	Nema primjedbi na Plan	Prilivača se	
6.	MUP Ravnateljstvo civilne zaštite, PU civilne zaštite Split, Služba civilne zaštite Zadar, Odjel inspekcije	Nema primjedbi	Prilivača se	

Nositelj izrade Plana:
Jedinstveni upravni odjel
Grada Biograda na Moru
Pročelnica
Suzana Horvat Kolanović, dipl. iur.

V.R.

Stručni izrađivač Plana:
ARHEO d.o.o.
Odgovorni voditelj:
Mario Pezelj, dipl. ing. arh.

V.R.

IV. 6. SAŽETAK ZA JAVNOST

SAŽETAK ZA JAVNOST

Uvod

Urbanistički plana uređenja zone groblja Biograd na Moru (u daljnjem tekstu: Plan) izrađen je na temelju Zakona o prostornom uređenju (NN 153/13, 65/17, 114/18, 39/19 i 98/19), Prostornog plana uređenja Grada Biograda na Moru (Službeni glasnik Grada Biograda na Moru 09/05, 03/09, 07/11, 10/11, 03/16, 08/16, 11/16 i 12/19), te Odluke o izradi Urbanističkog plana uređenja zone groblja Biograd na Moru i stavljanju izvan snage Detaljnog plana uređenja zone groblja (Službeni glasnik Grada Biograda na Moru broj 05/05) i Detaljnog plana uređenja zone groblja Faza II (Službeni glasnik Grada Biograda na Moru broj 09/13) (Službeni glasnik Grada Biograda na Moru broj 12/19)).

Za područje groblja i njegovo proširenje na snazi su dva detaljna plana uređenja (DPU zone groblja (Službeni glasnik Grada Biograda na Moru broj 05/05) i DPU zone groblja Faza II (Službeni glasnik Grada Biograda na Moru broj 09/13)). Odlukom o izradi predmetnog Plana DPU-i se stavljaju van snage te se sve spaja u jedan UPU.

Obuhvat Plana definiran je PPUG-om Biograda na Moru na grafičkom prilogu 3.b. Uvjeti za korištenje, uređenje i zaštitu prostora Prostornog plana uređenja Grada Biograda na Moru (Službeni glasnik Grada Biograda na Moru 09/05, 03/09, 07/11, 10/11, 03/16, 08/16, 11/16 i 12/19).

Izrada Plana temelji se na sljedećim zakonima, propisima i dokumentima prostornog uređenja:

- Zakon o prostornom uređenju (NN 153/13, 65/17, 114/18, 39/19 i 98/19)
- Pravilniku o sadržaju, mjerilima kartografskih prikaza, obveznim prostornim pokazateljima i standardu elaborata prostornih planova (NN 106/98., 39/04, 45/04, ispravak 163/04)
- Pravilnik o grobljima (NN 99/02)
- Ostali zakoni koji svojim odredbama utječu na prostorna ili druga rješenja ili se odnose na namjenu, odnosno funkciju prostora

Postupak provedbe javne rasprave, te usvajanja plana propisan je Zakonom o prostornom uređenju (NN 153/13, 65/17, 114/18, 39/19 i 98/19).

Plan prostornog uređenja

Program gradnje i uređenje prostora unutar obuhvata Plana obuhvaća proširenje javnog gradskog groblja Grada Biograda na Moru koje će se realizirati u fazama, u skladu s potrebama Grada.

Prema važećem Pravilniku o grobljima, groblje je prostor unutar kojeg se vrši polaganje posmrtnih ostataka umrlih, a sastoji se od unutrašnjeg prostora (površine za ukop) i vanjskog prostora (prometne površine, zelene površine i površine za prateće usluge).

Program gradnje i oblikovanje groblja nadovezuje se na oblikovanje postojećeg dijela groblja koje je definirano Detaljnim planom uređenja proširenja gradskog groblja u Biogradu na Moru (Službeni glasnik Grada Biograda na Moru 05/05) izrađen od Forum d.o.o., koordinator plana Ante Uglešić d.i.a. i Detaljnog plana uređenja zone groblja Faza II (Službeni glasnik Grada Biograda na Moru broj 09/13) izrađen od Arheo d.o.o. iz Zagreba.

Osnovna namjena prostora

Površine unutar Plana razgraničene su prema namjeni na kartografskim prikazima 1. *Korištenje i namjena površina*. Planirane su sljedeće osnovne grupe namjene površina:

Površine groblja:

- Grobna polja
- Pješačke površine
- Servisni sadržaji
- Zelene površine

Prateći sadržaji

Javne zelene površine

Infrastrukturni sustavi

Iskaz prostornih pokazatelja

Namjena	Površina (ha)	Udio (%)
Površine groblja:		
- Grobna polja	5,05	28,5
- Pješačke površine	2,01	11,3
- Servisni sadržaji	2,78	15,7
- Zelene površine	4,02	22,7
Prateći sadržaji	0,07	0,4
Javne zelene površine	2,25	12,7
Infrastrukturni sustavi	1,53	8,6
Ukupno	17,71	100,0

Uvjeti korištenja, uređenja i zaštite površina

Planom je obuhvaćena površina postojećeg groblja i planiranog proširenja. Uvjeti i način gradnje definirani su u skladu s važećim Pravilnikom o grobljima.

Groblje je prema vrsti ukapanja planirano kao mješovito groblje sa klasičnim ukopom i sa polaganjem urni i/ili prosipanjem pepela.

Postojeći dio i planirano proširenje sastoji se od ukupno 22 grobna polja. Broj i tip grobnih mjesta prikazan je u tablici:

Grobno polje	TIP 1 – 6 ukopnih mjesta	TIP 2 – 3 ukopna mjesta	TIP 3 – 1 ukopno mjesto	TIP 3 – kolumbarijske niše	Ukupno	Napomena
1	18	16	-	-	34	postojeće groblje
2	36	32	-	-	68	postojeće groblje
3	78	63	-	-	141	postojeće groblje
4	143	349	18	-	510	postojeće groblje
5	36	60	42	-	138	planirano
6	22	77	-	-	99	izvedeno proširenje
7	39	126	-	-	165	izvedeno proširenje
8	25	106	-	-	131	djelomično izvedeno
9	23	77	-	-	100	planirano
10	39	123	-	-	162	planirano
11	40	123	-	-	163	planirano
12	4	98	-	15	117	planirano
13	32	113	-	30	175	planirano
14	25	61	-	15	101	planirano
15	25	61	-	15	101	planirano
16	32	113	-	30	175	planirano
17	4	98	-	15	117	planirano
18	40	123	-	-	163	planirano
19	40	107	-	-	147	planirano
20	40	107	-	-	147	planirano
21	-	-	197	-	197	planirano
22	-	-	-	-	-	površina za prosipanje pepela
UKUPNO	741	2033	257	120	3151	
UKUPNO ukopnih mjesta	4446	4066	257	240	9009	

Grobna mjesta, redovi i polja povezuju se pješačkim stazama. Groblje mora biti opskrbljeno kantama i kontenerima za otpatke. Rubno uz zonu groblja mora se osigurati pojas zaštitnog zelenila autohtonih listopadnih vrsta. Groblja se opremaju prostorima s česmama i klupama. Klupe se raspoređuju na način da od najudaljenijeg grobnog mjesta nisu udaljene više od 100m. Groblje mora biti ograđeno, a po potrebi i čuvano. Ograda se treba izvesti s podnožjem od kamena. Gornji dio može se izvesti transparentan ili kao živica. Na ulazu za posjetitelje mora biti postavljena tabla s planom groblja.

Građevine sa servisnim sadržajima groblja mogu se graditi isključivo unutar gradivog dijela, označenog na kartografskom prikazu 4.1. *Uvjeti gradnje*. Sadržaji unutar objekata mogu biti isključivo u funkciji groblja, i to: oproštajni prostori (mrtvačnica, oproštajna dvorana i pomoćne prostorije), pogonski dio (prostorije za radnike, spremišta za alate, rasadnik biljaka, radionice, kamenorezačke radnje), uredske prostorije, parkirališne površine, javni sanitarni čvor.

Građevine sa uslužnim sadržajima groblja mogu se graditi isključivo unutar gradivog dijela, označenog na kartografskom prikazu 4.1. *Uvjeti gradnje*. Sadržaji unutar objekata mogu biti isključivo u funkciji groblja, i to: prodaja cvijeća, svijeća, vijenaca i sl., uredske prostorije pogrebnih društava, javni sanitarni čvor.

Građevine sa servisnim i uslužnim sadržajima se mogu graditi kao prizemne, visine do 4,0m, s ravnim krovom. Pristup i servisiranje građevina može biti isključivo sa vanjske strane groblja, odnosno sa strane javne pješačke površine – platoa ispred ulaza u groblje. Na objektima nije dozvoljeno izvoditi bilo kakve otvore prema unutrašnjoj strani groblja.

Na području obuhvata Plana nema zaštićenih prirodnih i kulturno povijesnih cjelina kao ni pojedinačnih građevina.

Obuhvat Plana ne nalazi se unutar područja ekološke mreže.

Ukoliko se pri izvođenju građevinskih ili drugih radova, na području obuhvata Plana, naiđe na arheološke nalaze, izvođač radova i investitor dužni su postupati sukladno važećem Zakonu o zaštiti i očuvanju kulturnih dobara, odnosno prekinuti radove i o nalazu bez odgađanja obavijestiti nadležni konzervatorski odjel.

Predlaže se da se kod izrade projektne dokumentacije posebnu pažnju posveti opločenju pješačkih staza i trgova te obradi zidova ograda koje bi kod završne obrade trebali imati formu suhozida.



LEGENDA

GRANICE

 2000-00-00 00:00:00

1000

1

17520 · J. Neurosci., November 11, 2009 · 29(45):17513–17520

☐ **RESEARCH ASSISTANT**

autenticità del 1977

OSTILE POWERS: OPORUNA

11

GRAD BIOGRAD NA MORU

URBANISTIČKI PLAN UREDENJA
ZONE GROBLJA BIOGRAD NA MORU

(prijedlog plana za javnu raspravu)

1. KORIŠTENJE I NAMJENA POVRŠINA

[illegible]

IV. 7. EVIDENCIJA POSTUPKA IZRADE I DONOŠENJA

Evidencija postupka izrade i donošenja

Odluka o izradi Plana (Službeni glasnik Grada Biograda na moru 12/19)	07. 10. 2019.
Zahtjevi za dostavljanje podataka, planskih smjernica i propisanih dokumenata za izradu prostornog plana tijelima državne uprave i pravnim osobama određenim posebnim propisima	11. 11. 2019.
Zaključak o utvrđivanju i upućivanju prijedloga Plana na javnu raspravu	21. 04. 2020.
Objava javne rasprave	22. 04. 2020.
Javna rasprava održana	27. 04. 2020. - 26. 05. 2020.
Izvešće o javnoj raspravi	02. 06. 2020..
Utvrdjivanje konačnog prijedloga Plana	21.07. 2020.
Donošenje Plana na sjednici Gradskog vijeća	07.08.2020.