

GRANICE

- GRANICA OBUHVATA URBANISTICKOG PLANA UREĐENJA
- ||||| ZAŠTICENI OBALNI POJAS (70m i 100m od obalne crte)
- UŽE POSEBNO ZAŠTICENO OBALNO PODRUČJE UNUTAR GP NASELJA (min300m do max500m od obalne crte)

POVRŠINE ZA RAZVOJ I UREĐENJE NASELJA

- površine za razvoj i uređenje naselja

PLINOVODNA MREŽA

- planirano
- lokalni plinovod

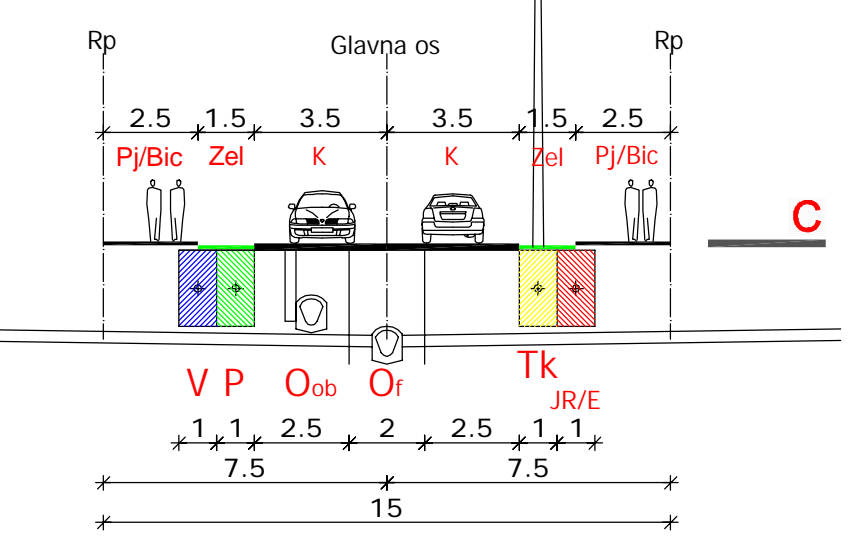
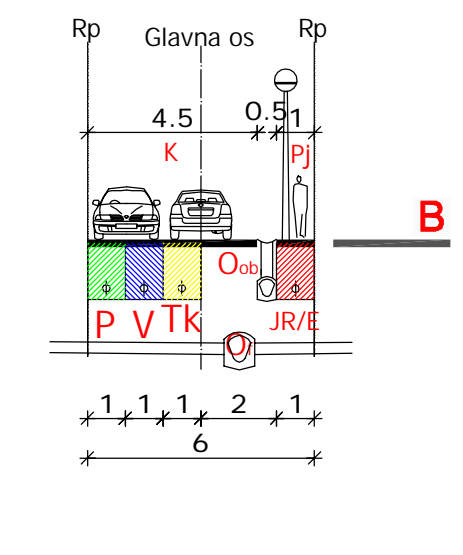
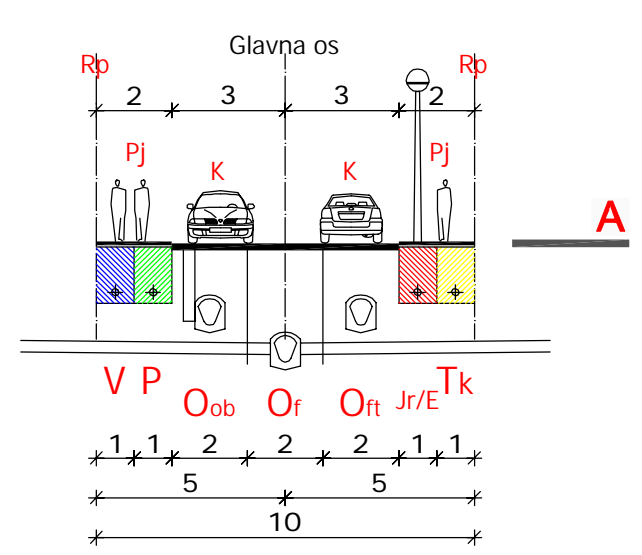
300 - 500 m


300 - 500 m

KARAKTERISTICNI POPREČNI PRESJECI ULICA - m.1:200

ŠIRINA KORIDORA I DIMENZIJE ELEMENATA PRESJEKA ODREĐUJU SE U SKLADU SA KARAKTERISTIČNIM POPREČNIM ULICNIM PRESJEKOM

- Rp-regulacijski pravac Pj-pješaka staza
- K-kolnik
- V-vodovod P-plinovod O-fekalna kanalizacija
- Or-tlačni vod fekalne kanalizacije Os-oborinska kanalizacija
- JR/E-javna rasvjeta i elektroenergetska mreža
- Tk-telekomunikacijska mreža



	
ZADARSKA ŽUPANIJA	GRAD BIOGRAD NA MORU
Naziv prostornog plana: URBANISTIČKI PLAN UREĐENJA PODRUČJE KUMENAT	
Naziv kartografskog prikaza: PROMETNA, ULICNA I KOMUNALNA INFRASTRUKTURNA MREŽA PLINOVODNA MREŽA	
broj kartografskog prikaza: 2.4.	Mjerilo kartografskog prikaza: 1 : 1.000
Program mjera za unapređenje stanja u prostoru: Odluka Gradskog vijeća o donošenju plana: "Zadarski list" od 14. 07. 2006. Službeni glasnik Grada Biograda na Moru 09/05	
Javna rasprava objavljena u javnom glasniku: "Zadarski list" od 15. 12. 2007. Službeni glasnik Grada Biograda na Moru 09/05	
Javni uvid održan: od 24. 07. 2006. do 28. 08. 2006. od 24. 12. 2007. do 31. 12. 2007.	
Pecat tijela odgovornog za provođenje javne rasprave: Odgovorna osoba za provođenje javne rasprave:	
M.P. Ivan Knez dipl. ing.	
Suglasnosti na plan:	
Ministarstvo zaštite okoliša, prostornog uređenja i graditeljstva, na temelju odredbe članka 45. a. Zakona o prostornom uređenju (NN 30/94, 68/98, 61/00 i 100/04), a u svezi s odobrom članka 325. Zakona o prostornom uređenju i gradnji (NN 76/07) i člankom 13. Zakona o prostornom uređenju i gradnji (NN 76/07), klasa: 350-02/08-01/01 urbroj: 2138/1-1-2-08-4 od 31. 01. 2008.	
Upravni odjel za provedbu dokumenata prostornog uređenja i gradnje u Zadarskoj županiji, temeljem članka 38. Zakona o prostornom uređenju i gradnji (NN 76/07), klasa: 350-02/08-01/01 urbroj: 2138/1-1-2-08-4 od 31. 01. 2008.	
Ministarstvo kulture, Uprave za zaštitu kulturne baštine, Kancelarijski odjel u Zadaru, na temelju članka 52. Zakona o zaštiti i očuvanju kulturnih dobara (NN 69/99, 151/03 i 157/03), klasa: 612-08/08-10/04 urbroj: 532-04-1/1712-08-02 od 15. 01. 2008.	
Hrvatske vode, VGO za vodno poduzeće dalmatinskih slivova Split, temeljem članka 21. Zakona o vodama (NN 107/96, 150/05), klasa: 350-02/08-01/000008 urbroj: 374-34-1-08-0 od 21. 02. 2008.	
Pravna osoba koja je izradila plan: Arhitektonski Atelier Deset d.o.o. za arhitekturu i urbanizam Hebrangova 18 Zagreb	
Pecat pravne osobe koja je izradila plan: Odgovorna osoba: Ivan Mucko ovlašten arhitekt	
Stručni tim u izradi plana:	
Jasna Juraic Mucko ovlaštena arhitektica Jasna Berger dipl. ing. grad.	
David Cvetko dipl. ing. agr. Anamarija Filepi dipl.ing.arh.	
Tomislav Mijic dipl. ing. el. Ines Crnjakovic ovlaštena arhitektica	
Pecat Gradskog vijeća: Predsjednik Gradskog vijeća: Marinko Cupic	
Istovjetnost prostornog plana s izvornikom ovjerava: Pecat nadležnog tijela:	