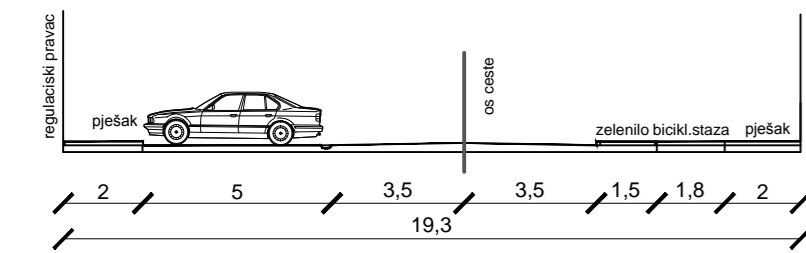
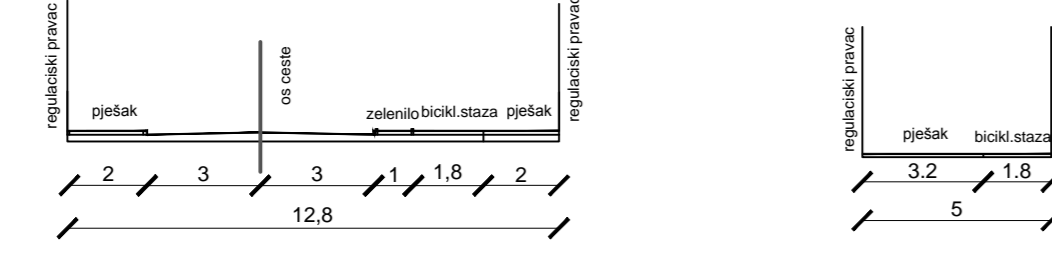


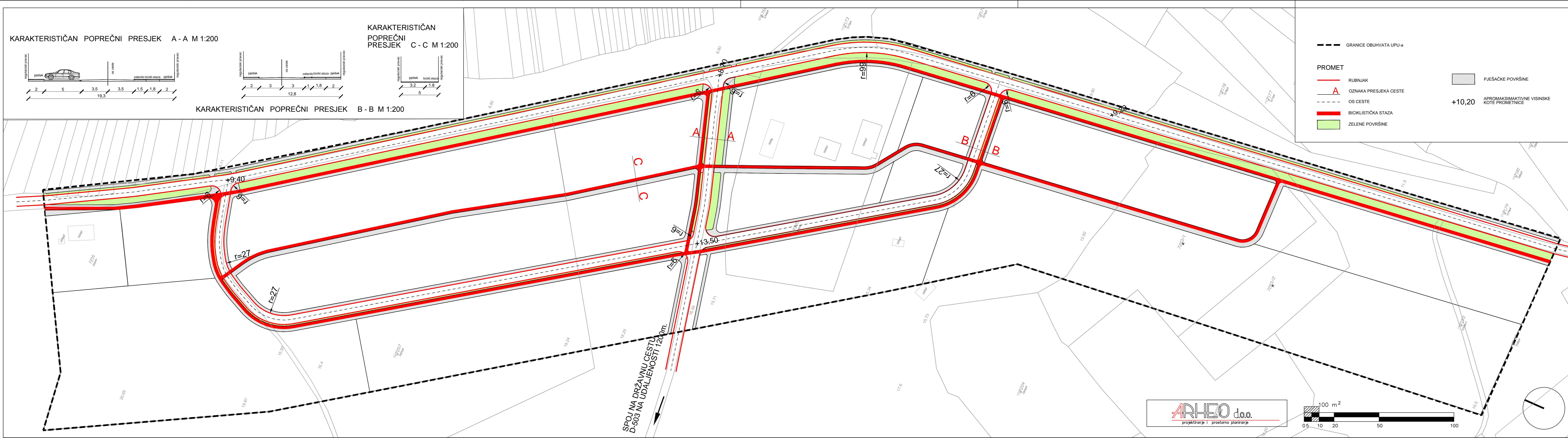
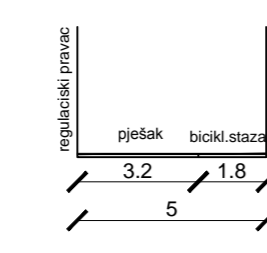
KARAKTERISTIČAN POPREČNI PRESJEK A - A M 1:200



KARAKTERISTIČAN POPREČNI PRESJEK C - C M 1:200



KARAKTERISTIČAN POPREČNI PRESJEK B - B M 1:200



PROMET

- RUBNJAK
- OZNAKA PRESJEKA CESTE
- OS CESTE
- BIKIKLISTIČKA STAZA
- ZELENE POVRŠINE

PJEŠAČKE POVRŠINE

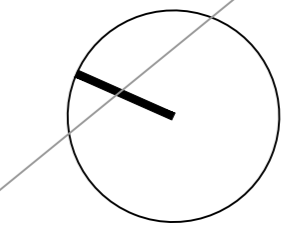
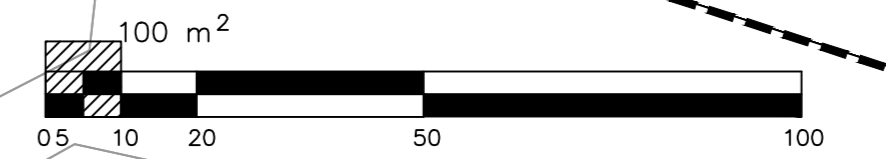
APROKSIMATIVNE VISINSKE KOTE PROMETNICE

GRAD BIOGRAD NA MORU IZMJENE I DOPUNE UPU ZA CJELOVITA PODRUČJA GP NASELJA GRADA BIOGRADA NA MORU: JANKOLOVICA - JUŽNI DIO

2. PROMETNA, ULIČNA I KOMUNALNA INFRASTRUKTURNA MREŽA

Županija: ZADARSKA ŽUPANIJA	
Grad: BIOGRAD NA MORU	
Naziv prostornog plana: IZMJENE I DOPUNE UPU ZA CJELOVITA PODRUČJA GP NASELJA GRADA BIOGRADA NA MORU: JANKOLOVICA - JUŽNI DIO	
Naziv kartografskog prikaza: PROMET	
Broj kartografskog prikaza: 2.1.	Mjerilo kartografskog prikaza: 1 : 1 000
Odluka o izradi plana: Službeni glasnik Grada Biograda na Moru 08/11	Odluka o donošenju Plana: Službeni glasnik Grada Biograda na Moru 06/12
Javna rasprava (datum objave): Zadarski list 31.01.2012.	Javni uvid održan: od : 09.02.2012. do : 17.02.2012.
Pečat tijela odgovornog za provođenje javne rasprave: M.P.	Odgovorna osoba za provođenje javne rasprave: Renata Mršić, dipl. jur.
Pravna osoba koja je izradila plan: Arheo d.o.o. Tomislavova 11., Zagreb	
Pečat pravne osobe koja je izradila plan: M.P.	Direktor: Mario Pezelj, dipl.ing.arh.
Stručni tim u izradi plana: Aron Varga, dipl.ing.arh., ovlaštenu arh. Mario Pezelj, dipl.ing.arh. Branimir Fojts, dipl.ing.arh., owl. arh. Robert Jakovina, dipl.ing.arh., owl. arh.	Josip Horvat, dipl.ing.prom. Antonio Baković, dipl.ing.grad. Jelena Luketa, dipl.ing.arh. Ana Staničić, dipl.ing.arh. Jure Marković, dipl.ing.arh.
Odgovorni voditelji plana: Aron Varga, dipl.ing.arh., ovlaštenu arh.	
Pečat gradskog vijeća: M.P.	Predsjednik gradskog vijeća: Tondž Sangulin
Istovjetnost prostornog plana s izvornikom ovjerava: M.P.	Pečat nadležnog tijela: M.P.

ARHEO d.o.o.
projektiranje i prostorno planiranje



SPOJ NA DRŽAVNU CESTU
D-503 NA UDALJENOSTI 1200m.